

Томашпільський район Вінницької області

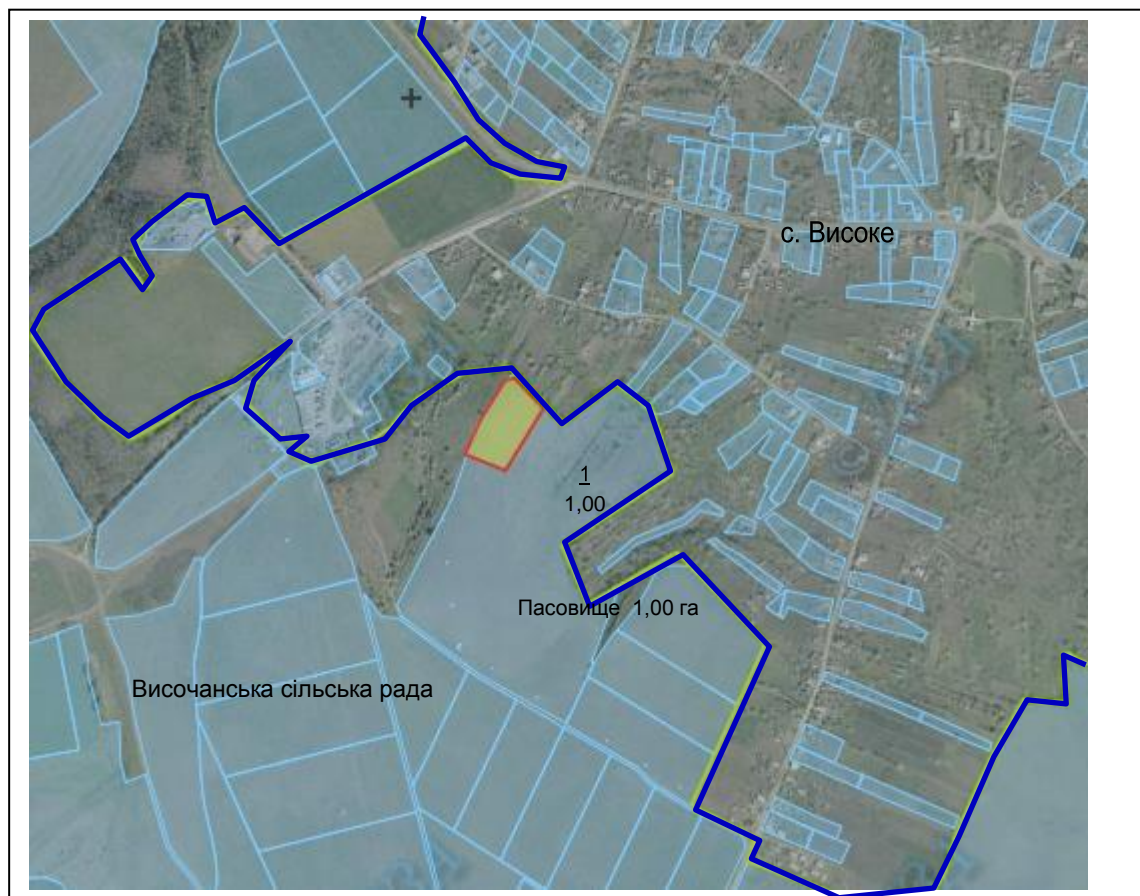
Інформація про зарезервовані земельні ділянки, які можуть бути передані у власність учасникам антитерористичної операції на території
Томашпільського району Вінницької області

(станом на 01.03.2020 року)

| № п/п | Адміністративно-територіальна одиниця (сільська/селищна /міська рада) | Всього зарезервова но земельних ділянок загальною площею, га | Зарезерв овані територія льними органами Держгеок адастру земельні ділянки площею, га | в тому числі | | | Зарезерв овані органами місцевог о самовряд ування земельні ділянки площею, га | в тому числі | | | | |
|----------|--|--|--|-----------------------------------|--|---|--|--|-----------------------------------|--|---|-----------|
| | | | | для ведення садівниц тва | для індивідуа льного дачного будівниц тва | для ведення особистого селянськог о господарст ва | | для будівництва і обслуговуванн я жилого будинку господарських будівель і споруд (присадибна ділянка) | для ведення садівництв а | для індивідуа льного дачного будівниц тва | для ведення особистого селянськог о господарст ва | |
| | | | | Площа, га | Площа, га | Площа, га | | Площа, га | Площа, га | Площа, га | Площа, га | Площа, га |
| 1 | 2 | 3 | 4 | 5 | 6 | 7 | 8 | 9 | 10 | 11 | 12 | |
| 1 | Височанська | 12,9740 | 12,9740 | | | 12,9740 | | | | | | |
| 2 | П-Борівська | 1,60 | 1,60 | | | 1,60 | | | | | | |
| 3 | Вилянська | 2,00 | 2,00 | | | 2,00 | | | | | | |
| 4 | Великорусавська | 18,7337 | 18,7337 | | | 18,7337 | | | | | | |
| 5 | Стінянська | 6,00 | 6,00 | | | 6,00 | | | | | | |
| | Всього по району | 41,3077 | 41,3077 | | | 41,3077 | | | | | | |

Височанська сільська рада Томашпільського району Вінницької області

Височанська сільська рада Томашпільського району Вінницької області







Масштаб 1:5 000

Експлікація земель, що зарезервовані для передачі у власність учасникам антитерористичної операції

| Номер земельної ділянки (масиву) на плані | Кадастровий номер Земельної Ділянки /кварталу/ | Площа земельної Ділянки /масиву/ (га) | Цільове призначення | Перелік агрогруп ґрунтів (в разі наявності) |
|---|--|---------------------------------------|---|---|
| 1 | 0523981700: 02:000:0505 | 1,00 | Для ведення особистого селянського господарства | 38e |

Умовні позначення

-  - Земельна ділянка(масив), що зарезервована
-  - межі населених пунктів
-  - адміністративні межі сільських, селищних, міських рад
-  - земельні ділянки, які внесено до Державного земельного кадастру

Начальник відділу

Сільський голова

Н.Жовтан

М.Григоренко





Височанська сільська рада Томашпільського району Вінницької області

Експлікація земель, що зарезервовані для передачі у власність учасникам антитерористичної операції

| Номер земельної ділянки (масиву) на плані | Кадастровий номер Земельної Ділянки /кварталу/ | Площа земельної Ділянки /масиву/ (га) | Цільове призначення | Перелік агрогруп ґрунтів (в разі наявності) |
|---|--|---------------------------------------|---|---|
| 1 | 0523981700: 02:000:0443 | 11,974 | Для ведення особистого селянського господарства | 50e 208e |



Умовні позначення

-  - Земельна ділянка(масив), що зарезервована
-  - межі населених пунктів
-  - адміністративні межі сільських, селищних, міських рад
-  - земельні ділянки, які внесено до Державного земельного кадастру

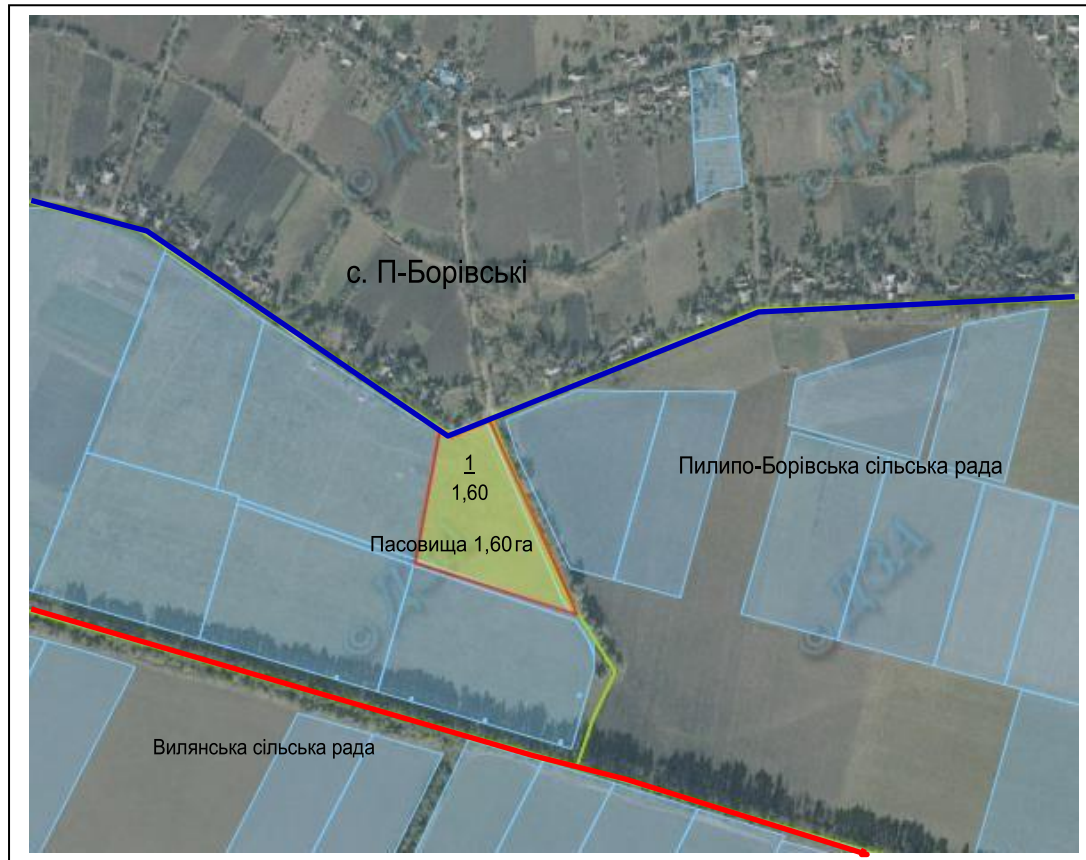
Масштаб 1:5 000

Начальник відділу
Сільський голова

Н.Жовтан
М.Григоренко

Пилипо-Борівська сільська рада Томашпільського району Вінницької області

Пилипо-Борівська сільська рада Томашпільського району Вінницької області







Масштаб 1:5 000

Експлікація земель, що зарезервовані для передачі у власність учасникам антитерористичної операції

| Номер земельної ділянки (масиву) на плані | Кадастровий номер Земельної Ділянки /кварталу/ | Площа земельної Ділянки /масиву/ (га) | Цільове призначення | Перелік агрогруп ґрунтів (в разі наявності) |
|---|--|---------------------------------------|---|---|
| 1 | 0523984600: 01:002:0009 | 1,60 | Для ведення особистого селянського господарства | 40е |

Умовні позначення

-  - Земельна ділянка(масив), що зарезервована
-  - межі населених пунктів
-  - адміністративні межі сільських, селищних, міських рад
-  - земельні ділянки, які внесено до Державного земельного кадастру

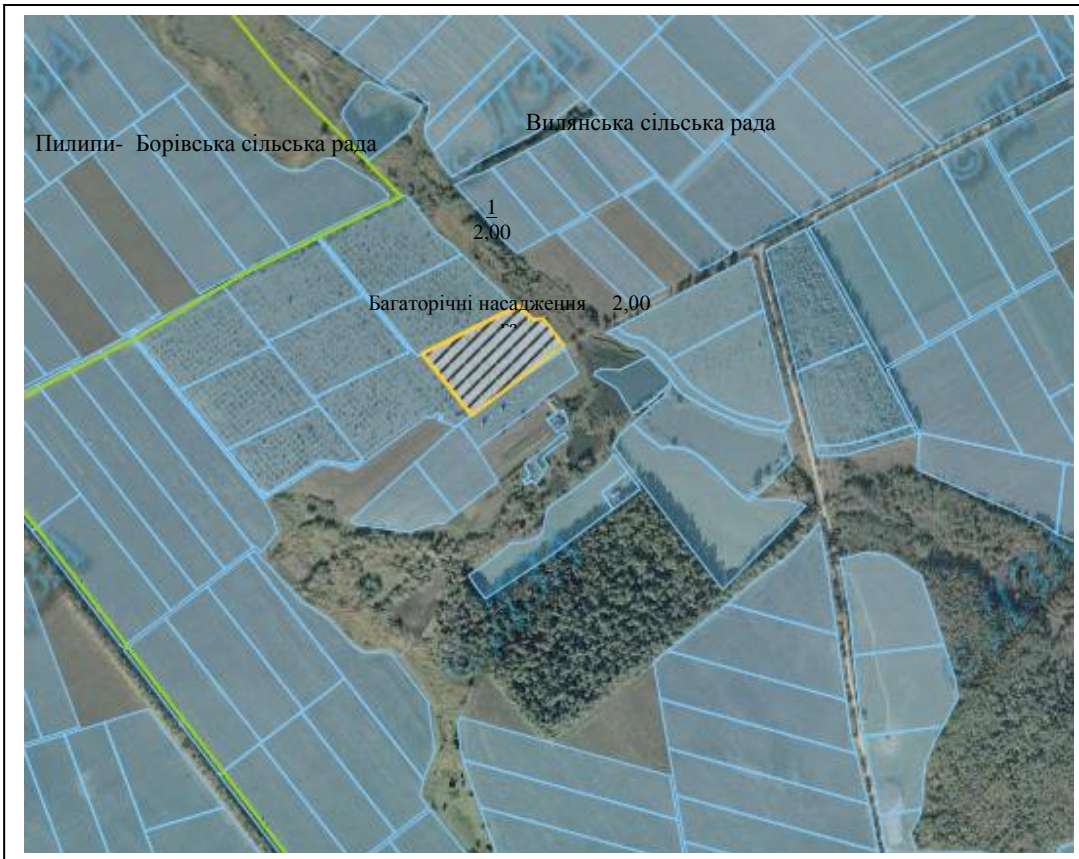
Начальник відділу
Сільський голова

Н.Жовтан
С.Бабін

Вилянська сільська рада Томашпільського району Вінницької області





Вилянська сільська рада Томашпільського району Вінницької області

Експлікація земель, що зарезервовані для передачі у власність учасникам антитерористичної операції



| Номер земельної ділянки (масиву) на плані | Кадастровий номер Земельної Ділянки /кварталу/ | Площа земельної Ділянки /масиву/ (га) | Цільове призначення | Перелік агрогруп ґрунтів (в разі наявності) |
|---|--|---------------------------------------|---|---|
| 1 | 0523981500:0 1:000:0377 | 2,00 | Для ведення особистого селянського господарства | 49e,50e |

Умовні позначення

-  - Земельна ділянка(масив), що зарезервована
-  - межі населених пунктів
-  - адміністративні межі сільських, селищних, міських рад
-  - земельні ділянки, які внесено до Державного земельного кадастру

Масштаб 1:5 000

Начальник відділу
В.о.старости
Селищний голова





Н.Жовтан
Т.Олійник
В.Немировський

Великорусавська сільська рада Томашпільського району Вінницької області

Великорусавська сільська рада Томашпільського району Вінницької області

Експлікація земель, що зарезервовані для передачі у власність учасникам антитерористичної операції

| Номер земельної ділянки (масиву) на плані | Кадастровий номер Земельної Ділянки /кварталу/ | Площа земельної Ділянки /масиву/ (га) | Цільове призначення | Перелік агрогруп ґрунтів (в разі наявності) |
|---|--|---------------------------------------|---|---|
| 1 | 0523980900: 02:000:0674 | 7,33 | Для ведення особистого селянського господарства | 37e |

- Умовні позначення
-  - Земельна ділянка(масив), що зарезервована
 -  - межі населених пунктів
 -  - адміністративні межі сільських, селищних, міських рад
 -  - земельні ділянки, які внесено до Державного земельного кадастру



Масштаб 1:5 000

Начальник відділу

Н.Жовтан

Великорусавська сільська рада Томашпільського району Вінницької області

Експлікація земель, що зарезервовані для передачі у власність учасникам антитерористичної операції

| Номер земельної ділянки (масиву) на плані | Кадастровий номер Земельної Ділянки /кварталу/ | Площа земельної Ділянки /масиву/ (га) | Цільове призначення | Перелік агрогруп ґрунтів (в разі наявності) |
|---|--|---------------------------------------|---|---|
| 1 | 0523980900: 02:000:0665 | 11,4037 | Для ведення особистого селянського господарства | 37е |







Масштаб 1:5 000

Начальник відділу
Сільський голова

Н.Жовтан
О.Козоріз

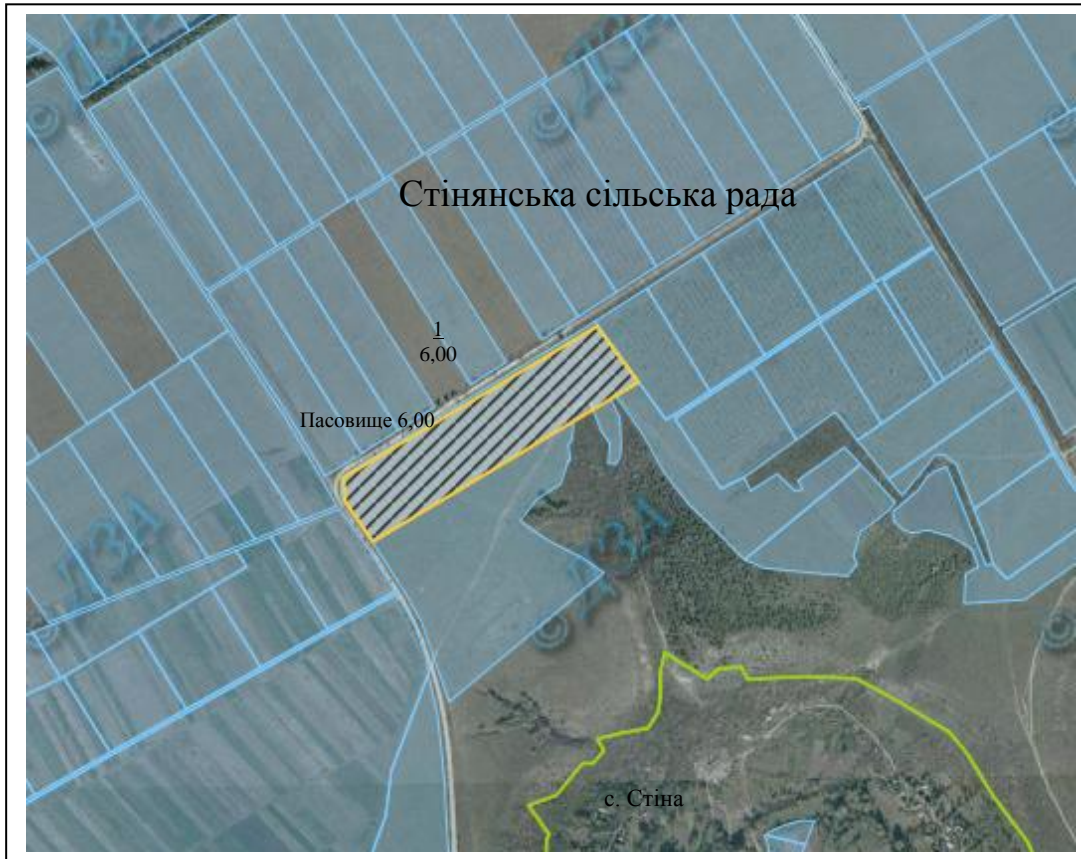
Умовні позначення

-  - Земельна ділянка(масив), що зарезервована
-  - межі населених пунктів
-  - адміністративні межі сільських, селищних, міських рад
-  - земельні ділянки, які внесено до Державного земельного кадастру

Стінянська сільська рада Томашпільського району Вінницької області





Стінянська сільська рада Томашпільського району Вінницької області

Експлікація земель, що зарезервовані для передачі у власність учасникам антитерористичної операції



| Номер земельної ділянки (масиву) на плані | Кадастровий номер Земельної Ділянки /кварталу/ | Площа земельної Ділянки /масиву/ (га) | Цільове призначення | Перелік агрогруп ґрунтів (в разі наявності) |
|---|--|---------------------------------------|---|---|
| 1 | 0523985700: 01:000:0477 | 6,00 | Для ведення особистого селянського господарства | 49е |

Умовні позначення

-  - Земельна ділянка(масив), що зарезервована
-  - межі населених пунктів
-  - адміністративні межі сільських, селищних, міських рад
-  - земельні ділянки, які внесено до Державного земельного кадастру

Масштаб 1:5 000

Начальник відділу
Сільський голова

Н.Жовтан
І.Зяць