

Козятинський район Вінницької області

Інформація про зарезервовані земельні ділянки, із земель державної власності, які можуть бути передані у власність учасникам антитерористичної операції на території Козятинського району Вінницької області (станом на 13.09.2019 року).

№ п/п	Назва адміністративно-територіальної одиниці	Всього зарезеровано земельних ділянок загальною площею, га	з них			
			для будівництва та обслуговування житлового будинку, господарських будівель і споруд (присадибна ділянка)	для ведення садівництва	для індивідуального дачного будівництва	для особистого селянського господарства
1	Кордишівська сільська рада	14,4900				14,4900
2	Жежелівська сільська рада	3,0000				3,0000
3	Флоріанівська сільська рада	1,9348				1,9348
	Всього по району	19,4248	0,00	0,00	0,00	19,4248

**Кордишівська сільська рада
Козятинського району Вінницької області**





Кордишівська сільська рада Козятинського району Вінницької області

Експлікація земель, що зарезервовані для передачі у власність учасникам антитерористичної операції



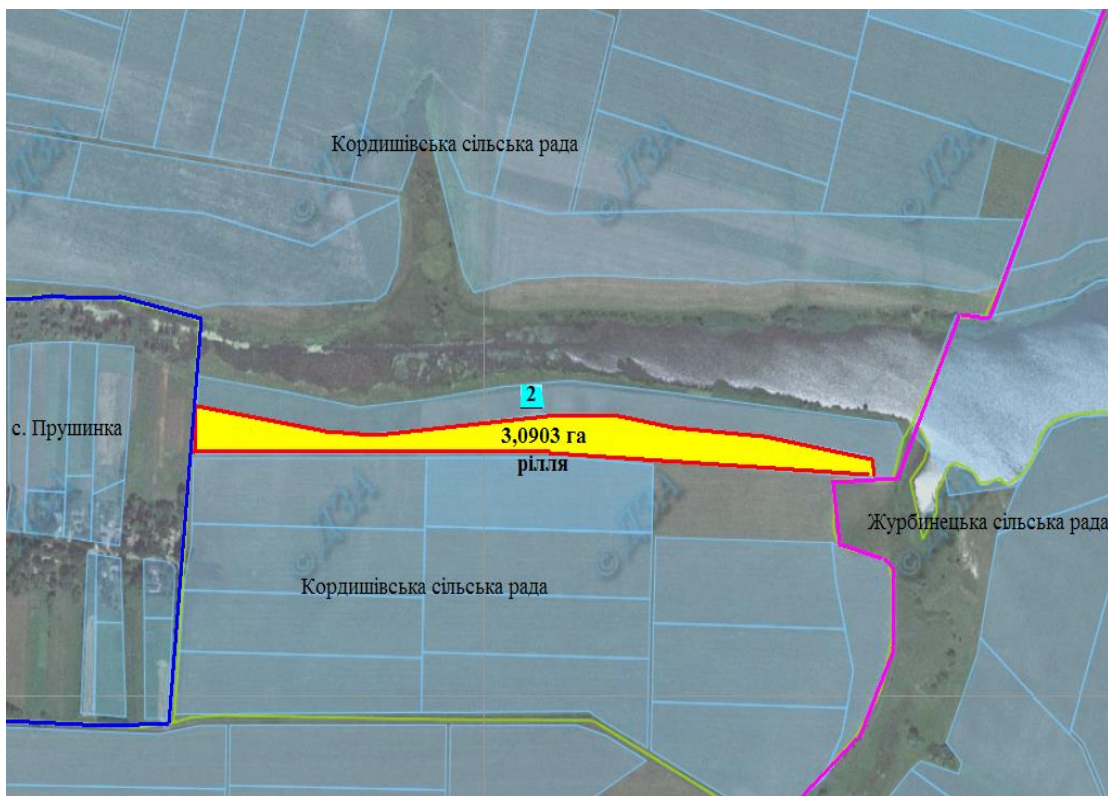
Номер земельно ї ділянки (масиву) на плані	Кадастровий номер земельної ділянки (кварталу)	Площа земельної ділянки (га)	Цільове призначення земельної ділянки (за КВЦПЗ)	Перелік агрогруп ґрунтів (в разі наявності)
1	0521483400:04:003	3,8	01.03 для ведення особистого селянського господарства	53-Д

Умовні позначення

-  - земельні ділянки, що зареєстровані для передачі у власність учасникам АТО (площа, га)
-  - межі населеного пункту
-  - адміністративні межі сільських, селищних, міських рад
-  - земельні ділянки, які внесено до Державного земельного кадастру





Кордишівська сільська рада Козятинського району Вінницької області

Експлікація земель, що зарезервовані для передачі у власність учасникам антитерористичної операції



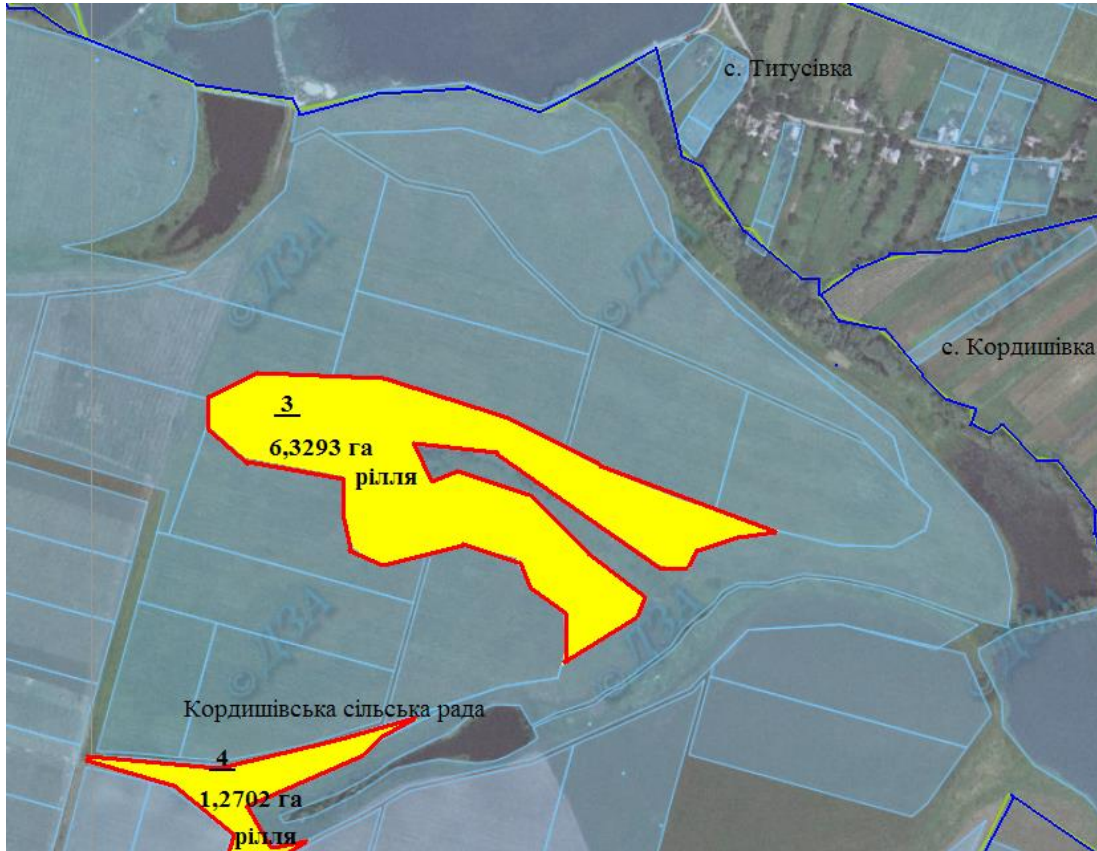
Номер земельної ділянки (масиву) на плані	Кадастровий номер земельної ділянки (кварталу)	Площа земельної ділянки (га)	Цільове призначення земельної ділянки (за КВЦПЗ)	Перелік агрогруп ґрунтів (в разі наявності)
2	0521483400:04:002:0095	3,0903	01.03 для ведення особистого селянського господарства	55-Д

Умовні позначення

-  - земельні ділянки, що зареєстровані для передачі у власність учасникам АТО (площа, га)
-  - межі населеного пункту
-  - адміністративні межі сільських, селищних, міських рад
-  - земельні ділянки, які внесено до Державного земельного кадастру

**Кордишівська сільська рада
Козятинського району Вінницької області**

**Експлікація земель, що зарезервовані для передачі у
власність учасникам антитерористичної операції**



Номер земельної ділянки (масиву) на плані	Кадастровий номер земельної ділянки (кварталу)	Площа земельної ділянки (га)	Цільове призначення земельної ділянки (за КВЦПЗ)	Перелік агрогруп ґрунтів (в разі наявності)
3-4	0521483400:05:003:0314 0521483400:05:003:0315	6,3293 1,2702	01.03 для ведення особистого селянського господарства	55-Д 56-Д

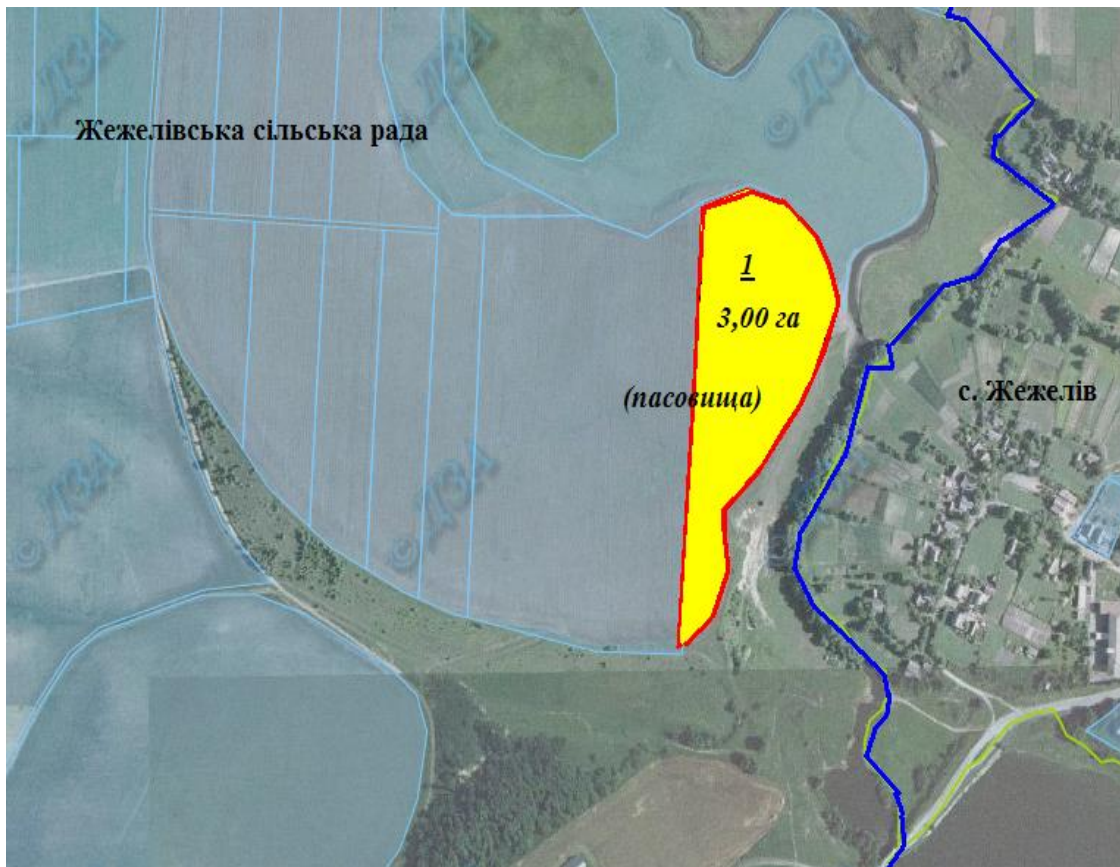
Умовні позначення

- земельні ділянки, що зареєстровані для передачі у власність учасникам АТО (площа, га)
- межі населеного пункту
- адміністративні межі сільських, селищних, міських рад
- земельні ділянки, які внесено до Державного земельного кадастру

**Жежелівська сільська рада
Козятинського району Вінницької області**





**Жежелівська сільська рада
Козятинського району Вінницької області**

**Експлікація земель, що зарезервовані для передачі у власність
учасникам антитерористичної операції**



Номер земельної ділянки (масиву) на плані	Кадастровий номер земельної ділянки (кварталу)	Площа земельної ділянки (масиву), га	Цільове призначення	Перелік агрогруп ґрунтів (в разі наявності)
1	0521481800:04:005	3,00	01.03 для ведення особистого селянського господарства	55-Д

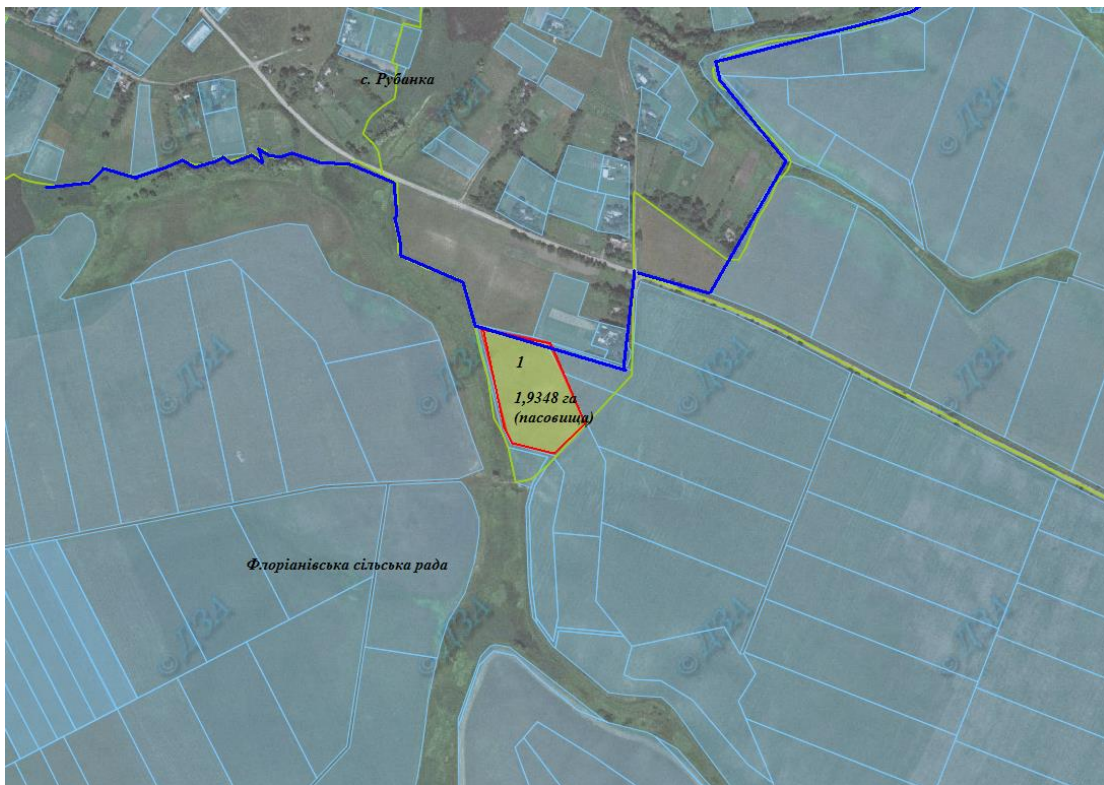
Умовні позначення

-  - земельна ділянка (масив), що зарезервована для надання у власність учасникам АТО(площа га)
-  - межі населеного пункту
-  - адміністративні межі сільських, селищних, міських рад
-  - земельні ділянки, які внесено до Державного земельного кадастру

**Флоріанівська сільська рада
Козятинського району Вінницької області**





**Флоріанівська сільська рада
Козятинського району Вінницької області**

**Експлікація земель, що зарезервовані для передачі у власність
учасникам антитерористичної операції**



Номер земельної ділянки (масиву) на плані	Кадастровий номер земельної ділянки (кварталу)	Площа земельної ділянки (масиву), га	Цільове призначення	Перелік агрогруп ґрунтів (в разі наявності)
	0521487600:02:002:0058	1,9348 га;	01.03 для ведення особистого селянського господарства	-

Умовні позначення

-  - земельна ділянка (масив), що зарезервована для надання у власність учасникам АТО(площа га)
-  - межі населеного пункту
-  - адміністративні межі сільських, селищних, міських рад
-  - земельні ділянки, які внесено до Державного земельного кадастру