

## ЗАТВЕРДЖЕНО

Наказ Головного управління Держгеокадастру у  
Вінницькій області  
від 08.12.2022 № 132

(у редакції наказу Головного управління  
Держгеокадастру у Вінницькій області  
від *21.03.2023* № *255*)

## ТЕХНОЛОГІЧНА КАРТКА

адміністративної послуги з виправлення технічної помилки у відомостях з Державного  
земельного кадастру не з вини органу, що здійснює його ведення

№ з/п	Етапи послуги	Відповідальна посадова особа і структурний підрозділ	Дня (В, У, П, З)	Термін виконання (днів)
1.	<p>Прийняття пакета документів, поданих заявником із заявою в електронній формі технічними засобами електронних комунікацій з використанням електронного підпису, що базується на кваліфікованому сертифікаті електронного підпису, чи іншого альтернативного засобу електронної ідентифікації особи з використанням Єдиного державного вебпорталу електронних послуг, у тому числі через веб-сторінку Держгеокадастру. За допомогою програмного забезпечення Державного земельного кадастру заявнику повідомляється про прийняття заяви та присвоєний їй реєстраційний номер.</p>	Державний кадастровий реєстратор	В	В день надходження заяви в електронній формі до відповідного структурного підрозділу Головного управління Держгеокадастру у Вінницькій області в порядку черговості
2.	<p>Розгляд заяви та документів, поданих заявником, виконання за результатами розгляду дій: Виправлення помилки у відомостях Державного земельного кадастру. Виконує: перевірку відомостей Державного земельного кадастру на відповідність інформації, що міститься в документах, які є підставою для внесення таких відомостей, документації із землеустрою та оцінки земель щодо визначення помилок; складає в електронній формі з накладенням кваліфікованого електронного підпису протокол виправлення помилки за визначеною формою; виправлення помилки;</p>	Державний кадастровий реєстратор	В	1 робочий день (з дня реєстрації заяви про надання послуги) або не пізніше наступного дня у разі формування письмового повідомлення про виправлення помилки заінтересованим особам за визначеною формою (у тому числі власників, користувачів земельних ділянок, а також третіх

Пандяк Сергій Володимирович

0.2

99 13 33



Гу Держгеокадастру у Вінницькій області  
23 від 21.03.2023

	<p>письмово повідомляє про виправлення помилки заінтересованим особам за встановленою формою;</p> <p>на аркуші документа у паперовій формі, в якому виявлено технічну помилку, робить позначку про наявність та виправлення помилки за визначеною формою, а на аркуші документа в електронній формі – робить відповідну електронну позначку за власним кваліфікованим електронним підписом</p> <p>формує заявникові за його бажанням витяг, довідку з Державного земельного кадастру, викопіювання з картографічних матеріалів Державного земельного кадастру на заміну документа, в якому виявлено помилку.</p> <p>Виправлення технічної помилки здійснюється Державним кадастровим реєстратором у Державному земельному кадастрі, витязі, довідці з Державного земельного кадастру, викопіюванні з картографічних матеріалів Державного земельного кадастру та всіх документах, які створюються під час ведення Державного земельного кадастру (в електронній та паперовій формі) та містять відповідні відомості, шляхом повторного виготовлення (в електронній та паперовій формі) відповідних документів (їх аркуші)</p> <p>Приймає рішення про відмову у виправленні помилки із зазначенням причини відмови за визначеною формою</p>			<p>осіб, інтересів яких стосувалося виправлення помилки)</p>
3.	<p>Надсилає сформовані для видачі документи в електронній формі з накладенням кваліфікованим електронним підписом технічними засобами електронних комунікацій на вказану у заяві адресу електронної пошти або з використанням Єдиного державного вебпорталу електронних послуг, у тому числі через веб-сторінку Держгеокадастру</p>	Державний кадастровий реєстратор	В	<p>1 робочий день (з дня реєстрації заяви про надання послуги) або не пізніше наступного дня у разі формування письмового повідомлення про виправлення помилки заінтересованим особам за визначеною формою (у тому числі власників, користувачів земельних ділянок, а також третіх осіб, інтересів яких стосувалося</p>

				виправлення помилок)
4.	Передає сформований для видачі заявнику пакет документів до спеціаліста відповідного структурного підрозділу Держгеокадастру для проставлення у системі документообігу позначки про виконання послуги та передачі його до центру надання адміністративних послуг	Державний кадастровий реєстратор	В	1 робочий день (з дня реєстрації заяви про надання послуги) або не пізніше наступного дня у разі формування письмового повідомлення про виправлення помилки заінтересованим особам за визначеною формою (у тому числі власників, користувачів земельних ділянок, а також третіх осіб, інтересів яких стосувалося виправлення помилок)
5.	Проставляє у системі документообігу позначку про виконання послуги та передає сформований для видачі заявнику пакет документів до центру надання адміністративних послуг	Спеціаліст відповідного структурного підрозділу Головного управління Держгеокадастру у Вінницькій області	В	1 робочий день (документи надаються в день звернення заявника) або не пізніше наступного дня у разі формування письмового повідомлення про виправлення помилки заінтересованим особам за визначеною формою (у тому числі власників, користувачів земельних ділянок, а також третіх осіб, інтересів яких стосувалося виправлення помилок)
6.	Видає заявнику пакет документів, сформований за результатами розгляду повідомлення, протокол виправлення помилки;	Адміністратор центру надання адміністративних послуг	В	В день звернення заявника після отримання документів за

Пашаюк Сергій Володимирович

02

58.13.3

0



Гу Держгеокадастру у Вінницькій області  
23 від 21.03 2023

	письмове повідомлення про виправлення помилки заінтересованим особам; документ на заміну документа, в якому виявлено помилку (за бажанням заявника); відмова у виправленні помилки		результатами розгляду заяви про виправлення помилки від Головного управління Держгеокадастру у Вінницькій області
Загальна кількість днів надання послуги –			2 робочих дні
Загальна кількість днів надання послуги (передбачена законодавством) –			2 робочих дні

**Примітка:** дії або бездіяльність посадової особи Головного управління Держгеокадастру у Вінницькій області, адміністратора центру надання адміністративних послуг можуть бути оскаржені до суду в порядку, встановленому законом;

рішення, дії або бездіяльність Державного кадастрового реєстратора можуть бути оскаржені до Держгеокадастру, у порядку, встановленому Кабінетом Міністрів України; до суду в порядку, встановленому Кодексом адміністративного судочинства України.

*Умовні позначки: В – виконує; У – бере участь; П – погоджує; З – затверджує.*

## ЗАТВЕРДЖЕНО

Наказ Головного управління Держгеокадастру у  
Вінницькій області

від 08.12.2022 № 132

(у редакції наказу Головного управління  
Держгеокадастру у Вінницькій областівід 21.03.2023 № 135)

## ТЕХНОЛОГІЧНА КАРТКА


адміністративної послуги з надання довідки про осіб, які отримали доступ до інформації про  
суб'єкта речового права у Державному земельному кадастрі

№ з/п	Етап послуги	Відповідальна посадова особа і структурний підрозділ	Діа (В, У, П, З)	Термін виконання (днів)
1.	Прийом та реєстрація заяви суб'єкта звернення в центрі надання адміністративних послуг (крім заяв в електронній формі, поданих технічними засобами електронних комунікацій з використанням електронного підпису, що базується на кваліфікованому сертифікаті електронного підпису, чи іншого альтернативного засобу електронної ідентифікації особи через Публічну кадастрову карту або з використанням Єдиного державного вебпорталу електронних послуг; у тому числі через веб-сторінку Держгеокадастру)	Адміністратор центру надання адміністративних послуг	В	Протягом одного робочого дня
2.	Передача заяви відповідному структурному підрозділу Головного управління Держгеокадастру у Вінницькій області	Адміністратор центру надання адміністративних послуг	В	Не пізніше наступного робочого дня після отримання
3.	Прийом та реєстрація заяви про надання відомостей з Державного земельного кадастру суб'єкта звернення у системі документообігу відповідного структурного підрозділу Головного управління Держгеокадастру у Вінницькій області (крім заяв в електронній формі, поданих засобами телекомунікаційного зв'язку з використанням електронного підпису, що базується на кваліфікованому сертифікаті електронного підпису, чи іншого альтернативного засобу електронної ідентифікації особи через Публічну кадастрову карту або з	Спеціаліст відповідного структурного підрозділу Головного управління Держгеокадастру у Вінницькій області	В	Протягом одного робочого дня (заяви реєструються у відповідному структурному підрозділі Головного управління Держгеокадастру у Вінницькій області в день їх надходження в порядку черговості)



	використанням Єдиного державного вебпорталу електронних послуг, у тому числі через веб-сторінку Держгеокадастру), передача заяви до Державного кадастрового реєстратора			
4.	<p>Прийняття заяви в електронній формі, поданої засобами телекомунікаційного зв'язку з використанням електронного підпису, що базується на кваліфікованому сертифікаті електронного підпису, чи іншого альтернативного засобу електронної ідентифікації особи через Публічну кадастрову карту або з використанням Єдиного державного вебпорталу електронних послуг, у тому числі через веб-сторінку Держгеокадастру</p> <p>За допомогою програмного забезпечення Державного земельного кадастру заявнику повідомляється про прийняття заяви та присвоєний їй реєстраційний номер</p>	Державний кадастровий реєстратор	В	Протягом одного робочого дня (заяви реєструються у відповідному структурному підрозділі Головного управління Держгеокадастру у Вінницькій області в день їх надходження в порядку черговості)
5.	<p>Внесення до Державного земельного кадастру даних:</p> <ol style="list-style-type: none"> <li>1) реєстраційний номер заяви (запиту);</li> <li>2) дата реєстрації заяви (запиту);</li> <li>3) відомості про особу, яка звернулася із заявою (запитом);</li> <li>4) кадастровий номер (за наявності) та місце розташування земельної ділянки або дані про інший об'єкт Державного земельного кадастру, щодо якого здійснено запит;</li> <li>5) підстави для надання відповідної інформації з посиланням на норму закону, яка передбачає право відповідного органу державної влади, органу місцевого самоврядування запитувати таку інформацію, а також реквізити справи, у зв'язку з якою виникла потреба в отриманні інформації (якщо запит здійснено органом державної влади, органом місцевого самоврядування);</li> <li>6) відомості про оплату послуг з надання відомостей з Державного земельного кадастру або про їх безоплатне надання з посиланням на відповідну норму закону;</li> <li>7) відомості (у разі наявності) про Державного кадастрового реєстратора, який прийняв заяву (запит)</li> </ol> <p>Створення електронної форми заяви у Державному земельному кадастрі</p>	Державний кадастровий реєстратор	В	Протягом одного робочого дня (заяви реєструються у відповідному структурному підрозділі Головного управління Держгеокадастру у Вінницькій області в день їх надходження в порядку черговості)

6.	<p>Оформлення довідки про осіб, які отримали доступ до інформації про суб'єкта речового права у Державному земельному кадастрі.</p> <p>Виконус: формування довідки про осіб, які отримали доступ до інформації про суб'єкта речового права у Державному земельному кадастрі за визначеною формою за допомогою програмного забезпечення Державного земельного кадастру або повідомлення про відмову у наданні відомостей з Державного земельного кадастру відповідно до вимог Порядку ведення Державного земельного кадастру.</p> <p>Підписус довідку або повідомлення про відмову у наданні відомостей з Державного земельного кадастру та засвідчує свій підпис власною печаткою.</p> <p>Посвідчує примірник довідки про осіб, які отримали доступ до інформації про суб'єкта речового права у Державному земельному кадастрі або повідомлення про відмову у наданні відомостей з Державного земельного кадастру в електронній формі власним кваліфікованим електронним підписом</p>	Державний кадастровий реєстратор	В 3	Не пізніше дев'ятого робочого дня (з дня реєстрації заяви про надання послуги у відповідному структурному підрозділі Головного управління Держгеокадастру у Вінницькій області)
7.	<p>Надсилання довідки про осіб, які отримали доступ до інформації про суб'єкта речового права у Державному земельному кадастрі або повідомлення про відмову у наданні відомостей з Державного земельного кадастру заявникові в електронній формі технічними засобами електронних комунікацій на вказану у зверненні адресу електронної пошти або з використанням Єдиного державного вебпорталу електронних послуг, у тому числі через веб-сторінку Держгеокадастру</p>	Державний кадастровий реєстратор	В	Не пізніше десятого робочого дня з дня реєстрації заяви у відповідному структурному підрозділі Держгеокадастру
8.	<p>Передає сформовані для видачі заявнику документи у паперовій формі до спеціаліста відповідного структурного підрозділу Головного управління Держгеокадастру у Вінницькій області для проставлення у системі документообігу позначки про виконання послуги та передачі до центру надання адміністративних послуг</p>	Державний кадастровий реєстратор	В	Не пізніше дев'ятого робочого дня (з дня реєстрації заяви про надання послуги у відповідному структурному підрозділі Головного управління Держгеокадастру у Вінницькій області)



9.	Проставляє у системі документообігу відповідного структурного підрозділу Головного управління Держгеокадастру у Вінницькій області позначку про виконання послуги та передає сформовані для видачі документи у паперовій формі до центру надання адміністративних послуг	Спеціаліст відповідного структурного підрозділу Головного управління Держгеокадастру у Вінницькій області	В	Не пізніше десятого робочого дня (з дня реєстрації заяви про надання послуги у відповідному структурному підрозділі Головного управління Держгеокадастру у Вінницькій області)
10.	Видача замовнику довідки про осіб, які отримали доступ до інформації про суб'єкта речового права у Державному земельному кадастрі або повідомлення про відмову у наданні відомостей з Державного земельного кадастру у паперовій формі	Адміністратор центру надання адміністративних послуг	В	В день звернення заявника після отримання довідки про осіб, які отримали доступ до інформації про суб'єкта речового права у Державному земельному кадастрі або повідомлення про відмову у наданні відомостей з Державного земельного кадастру від Головного управління Держгеокадастру у Вінницькій області
Загальна кількість днів надання послуги –				10 робочих днів
Загальна кількість днів надання послуги (передбачена законодавством) –				10 робочих днів

**Примітка:** дії або бездіяльність посадової особи Головного управління Держгеокадастру у Вінницькій області, адміністратора центру надання адміністративних послуг можуть бути оскаржені до суду в порядку, встановленому законом.

рішення, дії або бездіяльність Державного кадастрового реєстратора можуть бути оскаржені до Головного управління Держгеокадастру у Вінницькій області на території дії повноважень відповідного Державного кадастрового реєстратора, а також до Держгеокадастру, у порядку, встановленому Кабінетом Міністрів України, до суду в порядку, встановленому Кодексом адміністративного судочинства України.

*Умовні позначки: В – виконус; У – бере участь; П – погоджує; З – затверджує.*



## ЗАТВЕРДЖЕНО

Наказ Головного управління Держгеокадастру у

Вінницькій області

від 08.12.2022 № 132

(у редакції наказу Головного управління

Держгеокадастру у Вінницькій області

від М.В.Д. № 35)

## ТЕХНОЛОГІЧНА КАРТКА

адміністративної послуги з надання відомостей з Державного земельного кадастру у формі витягів з Державного земельного кадастру про земельну ділянку з відомостями про речові права на земельну ділянку, їх обтяження, одержаними в порядку інформаційної взаємодії з Державного реєстру речових прав на нерухоме майно, та відомостями про ділянки надр, надані у користування відповідно до спеціальних дозволів на користування надрами та актів про надання гірничих відводів, одержаними в порядку інформаційної взаємодії з Держгеонадрами та Держпраці, та/або посиланням на документи, на підставі яких відомості про обмєження у використанні земель внесені до Державного земельного кадастру

№ з/п	Етапи послуги	Відповідальна посадова особа і структурний підрозділ	Дні (В, У, П, З)	Термін виконання (днів)
1.	Прийом та реєстрація заяви суб'єкта звернення в центрі надання адміністративних послуг (крім заяв в електронній формі, поданих технічними засобами електронних комунікацій з використанням електронного підпису, що базується на кваліфікованому сертифікаті електронного підпису, чи іншого альтернативного засобу електронної ідентифікації особи через Публічну кадастрову карту або з використанням Єдиного державного вебпорталу електронних послуг, у тому числі через веб-сторінку Держгеокадастру)	Адміністратор центру надання адміністративних послуг	В	В день надходження
2.	Передача заяви відповідному структурному підрозділу Головного управління Держгеокадастру у Вінницькій області	Адміністратор центру надання адміністративних послуг	В	Не пізніше наступного робочого дня після отримання
3.	Реєстрація заяви у системі документообігу відповідного структурного підрозділу Головного управління Держгеокадастру у Вінницькій області, передача документів до Державного кадастрового реєстратора	Спеціаліст відповідного структурного підрозділу Головного управління Держгеокадастру у Вінницькій області	В	Протягом одного робочого дня (заяви реєструються у відповідному структурному підрозділі Головного управління Держгеокадастру у Вінницькій області в день їх



				надходження в порядку черговості)
4.	<p>Прийняття заяви в електронній формі, поданої технічними засобами електронних комунікацій з використанням електронного підпису, що базується на кваліфікованому сертифікаті електронного підпису, чи іншого альтернативного засобу електронної ідентифікації особи через Публічну кадастрову карту або з використанням Єдиного державного вебпорталу електронних послуг, у тому числі через веб-сторінку Держгеокадастру</p> <p>За допомогою програмного забезпечення Державного земельного кадастру заявнику повідомляється про прийняття заяви та присвоєний їй реєстраційний номер</p>	Державний кадастровий реєстратор	В	В день надходження заяви в електронній формі до відповідного структурного підрозділу Головного управління Держгеокадастру у Вінницькій області в порядку черговості
5.	<p>У разі подання заяви в електронній формі через Публічну кадастрову карту програмним забезпеченням Державного земельного кадастру в режимі реального часу в автоматизованому порядку формується заява про надання відомостей з Державного земельного кадастру, а також витяг з Державного земельного кадастру про земельну ділянку або повідомлення про відмову в наданні таких відомостей, які надсилаються заявникові в електронній формі технічними засобами електронних комунікацій на вказану у зверненні адресу електронної пошти або з використанням Єдиного державного вебпорталу електронних послуг, у тому числі через веб-сторінку Держгеокадастру. У цьому випадку формування документів у паперовій формі не здійснюється</p>	За допомогою програмного забезпечення Державного земельного кадастру.	В	В режимі реального часу під час подання заяви в електронній формі через Публічну кадастрову карту
6.	<p>Внесення до Державного земельного кадастру даних:</p> <ol style="list-style-type: none"> <li>1) реєстраційний номер заяви (запиту);</li> <li>2) дата реєстрації заяви (запиту);</li> <li>3) відомості про особу, яка звернулася із заявою (запитом);</li> <li>4) кадастровий номер (за наявності) та місцезнаходження земельної ділянки або дані про інший об'єкт Державного земельного кадастру, щодо якого здійснено запит;</li> <li>5) підстави для надання відповідної інформації з посиланням на норму закону, яка передбачає право відповідного органу</li> </ol>	Державний кадастровий реєстратор	В	В день реєстрації заяви у відповідному структурному підрозділі Головного управління Держгеокадастру у Вінницькій області

	державної влади, органу місцевого самоврядування запитувати таку інформацію, а також реєвизити справу, у зв'язку з якою виникла потреба в отриманні інформації (якщо запит здійснено органом державної влади, органом місцевого самоврядування); 6) відомості про оплату послуг з надання відомостей з Державного земельного кадастру або про їх безоплатне надання з посиланням на відповідну норму закону; 7) відомості про Державного кадастрового реєстратора, який прийняв заяву (запит) Створення електронної форми заяви у Державному земельному кадастрі			
7.	Формування витягу з Державного земельного кадастру про земельну ділянку за визначеною формою за допомогою програмного забезпечення Державного земельного кадастру або формування повідомлення про відмову у наданні відомостей з Державного земельного кадастру за визначеною формою за допомогою програмного забезпечення Державного земельного кадастру	Державний кадастровий реєстратор	<b>В</b>	В день реєстрації заяви у відповідному структурному підрозділі Головного управління Держгеокадастру у Вінницькій області
8.	Передача витягу з Державного земельного кадастру про земельну ділянку у паперовій формі або повідомлення про відмову у наданні відомостей з Державного земельного кадастру у паперовій формі до спеціаліста відповідного структурного підрозділу Головного управління Держгеокадастру у Вінницькій області для проставлення у системі документообігу позначки про виконання послуги та передачі його до центру надання адміністративних послуг	Державний кадастровий реєстратор	<b>В</b>	В день реєстрації заяви у відповідному структурному підрозділі Головного управління Держгеокадастру у Вінницькій області
9.	Проставлення у системі документообігу відповідного структурного підрозділу Головного управління Держгеокадастру у Вінницькій області позначки про виконання послуги та передача витягу з Державного земельного кадастру про земельну ділянку у паперовій формі або повідомлення про відмову у наданні відомостей з Державного земельного кадастру у паперовій формі до центру надання адміністративних послуг	Спеціаліст відповідного структурного підрозділу Головного управління Держгеокадастру у Вінницькій області	<b>В</b>	В день реєстрації заяви у відповідному структурному підрозділі Головного управління Держгеокадастру у Вінницькій області



10.	Видача замовнику витягу з Державного земельного кадастру про земельну ділянку у паперовій формі або повідомлення про відмову у наданні відомостей з Державного земельного кадастру у паперовій формі Заява про надання відомостей у паперовому вигляді підписується заявником під час видачі йому витягу або повідомлення про відмову у наданні відомостей з Державного земельного кадастру	Адміністратор центру надання адміністративних послуг	В	В день звернення заявника після отримання витягу з Державного земельного кадастру про земельну ділянку або повідомлення про відмову у наданні відомостей з Державного земельного кадастру
Загальна кількість днів надання послуги –				1 робочий день
Загальна кількість днів надання послуги (передбачена законодавством) –				1 робочий день

**Примітка:** дії або бездіяльність посадової особи Головного управління Держгеокадастру у Вінницькій області, адміністратора центру надання адміністративних послуг можуть бути оскаржені до суду в порядку, встановленому законом:

рішення, дії або бездіяльність Державного кадастрового реєстратора можуть бути оскаржені до Головного управління Держгеокадастру у Вінницькій області на території дії повноважень відповідного Державного кадастрового реєстратора, а також до Держгеокадастру, у порядку, встановленому Кабінетом Міністрів України; до суду в порядку, встановленому Кодексом адміністративного судочинства України.

*Умовні позначки: В – виконує. У – бере участь. П – погоджує, З – затверджує.*

## ЗАТВЕРДЖЕНО

Наказ Головного управління Держгеокадастру у  
Вінницькій області  
від 08.12.2022 № 132  
(у редакції наказу Головного управління  
Держгеокадастру у Вінницькій області  
від 21.03.2023 № 132)

## ТЕХНОЛОГІЧНА КАРТКА

адміністративної послуги з надання відомостей з Державного земельного кадастру у формі витягів з Державного земельного кадастру про земельну ділянку з усіма відомостями, внесеними до Поземельної книги, крім відомостей про речові права на земельну ділянку, що виникли після 1 січня 2013 р., та відомостями про ділянки надр, надані у користування відповідно до спеціальних дозволів на користування надрами та актів про надання гірничих відводів, одержаними в порядку інформаційної взаємодії з Держгеонадрами та Держпраці, та/або посиленням на документи, на підставі яких відомості про обмеження у використанні зсмсь вносні до Державного земельного кадастру

№ з/п	Етапи послуги	Відповідальна посадова особа і структурний підрозділ	Дія (В, У, П, З)	Термін виконання (днів)
1.	Прийм та реєстрація заяви суб'єкта звернення в центрі надання адміністративних послуг (крім заяв в електронній формі, поданих технічними засобами електронних комунікацій з використанням електронного підпису, що базується на кваліфікованому сертифікаті електронного підпису, чи іншого альтернативного засобу електронної ідентифікації особи через Публічну кадастрову карту або з використанням Єдиного державного вебпорталу електронних послуг, у тому числі через веб-сторінку Держгеокадастру)	Адміністратор центру надання адміністративних послуг	В	В день надходження
2.	Передача заяви відповідному структурному підрозділу Головного управління Держгеокадастру у Вінницькій області	Адміністратор центру надання адміністративних послуг	В	Не пізніше наступного робочого дня після отримання
3.	Реєстрація заяви у системі документообігу відповідного структурного підрозділу Головного управління Держгеокадастру у Вінницькій області, передача документів до Державного кадастрового реєстратора	Спеціаліст відповідного структурного підрозділу Головного управління Держгеокадастру у Вінницькій області	В	Протягом одного робочого дня (заяви реєструються у відповідному структурному підрозділі Головного управління Держгеокадастру у Вінницькій області)



				в день їх надходження в порядку черговості)
4.	<p>Прийняття заяви в електронній формі, поданої технічними засобами електронних комунікацій з використанням електронного підпису, що базується на кваліфікованому сертифікаті електронного підпису, чи іншого альтернативного засобу електронної ідентифікації особи через Публічну кадастрову карту або з використанням Єдиного державного вебпорталу електронних послуг, у тому числі через веб-сторінку Держгеокадастру</p> <p>За допомогою програмного забезпечення Державного земельного кадастру заявнику повідомляється про прийняття заяви та присвоєній їй реєстраційний номер</p>	Державний кадастровий реєстратор	В	В день надходження заяви в електронній формі до відповідного структурного підрозділу Головного управління Держгеокадастру у Вінницькій області в порядку черговості
5.	<p>У разі подання заяви в електронній формі через Публічну кадастрову карту програмним забезпеченням Державного земельного кадастру в режимі реального часу в автоматизованому порядку формується заява про надання відомостей з Державного земельного кадастру, а також витяг з Державного земельного кадастру про земельну ділянку або повідомлення про відмову в наданні таких відомостей, які надсилаються заявникові в електронній формі технічними засобами електронних комунікацій на вказану у зверненні адресу електронної пошти або з використанням Єдиного державного вебпорталу електронних послуг, у тому числі через веб-сторінку Держгеокадастру. У цьому випадку формування документів у паперовій формі не здійснюється</p>	За допомогою програмного забезпечення Державного земельного кадастру.	В	В режимі реального часу під час подання заяви в електронній формі через Публічну кадастрову карту
6.	<p>Внесення до Державного земельного кадастру даних</p> <ol style="list-style-type: none"> <li>1) реєстраційний номер заяви (запиту);</li> <li>2) дата реєстрації заяви (запиту);</li> <li>3) відомості про особу, яка звернулася із заявою (запитом);</li> <li>4) кадастровий номер (за наявності) та місцезнаходження земельної ділянки або дані про інший об'єкт Державного</li> </ol>	Державний кадастровий реєстратор	В	В день реєстрації заяви у відповідному структурному підрозділі Головного управління Держгеокадастру у Вінницькій області

	<p>земельного кадастру, щодо якого здійснено запит;</p> <p>5) підстави для надання відповідної інформації з посиланням на норму закону, яка передбачає право відповідного органу державної влади, органу місцевого самоврядування запитувати таку інформацію, а також реквізити справи, у зв'язку з якою виникла потреба в отриманні інформації (якщо запит здійснено органом державної влади, органом місцевого самоврядування);</p> <p>6) відомості про оплату послуг з надання відомостей з Державного земельного кадастру або про їх безоплатне надання з посиланням на відповідну норму закону;</p> <p>7) відомості про Державного кадастрового реєстратора, який прийняв заяву (запит).</p> <p>Створення електронної форми заяви у Державному земельному кадастрі</p>			
7.	<p>Формування витягу з Державного земельного кадастру про земельну ділянку за визначеною формою за допомогою програмного забезпечення Державного земельного кадастру або формування повідомлення про відмову у наданні відомостей з Державного земельного кадастру за визначеною формою за допомогою програмного забезпечення Державного земельного кадастру</p>	Державний кадастровий реєстратор	<b>В</b>	В день реєстрації заяви у відповідному структурному підрозділі Головного управління Держгеокадастру у Вінницькій області
8.	<p>Передача витягу з Державного земельного кадастру про земельну ділянку у паперовій формі або повідомлення про відмову у наданні відомостей з Державного земельного кадастру у паперовій формі до спеціаліста відповідного структурного підрозділу Головного управління Держгеокадастру у Вінницькій області для проставлення у системі документообігу позначки про виконання послуги та передачі його до центру надання адміністративних послуг</p>	Державний кадастровий реєстратор	<b>В</b>	В день реєстрації заяви у відповідному структурному підрозділі Головного управління Держгеокадастру у Вінницькій області
9.	<p>Проставлення у системі документообігу відповідного структурного підрозділу Головного управління Держгеокадастру у Вінницькій області позначки про виконання послуги та передача витягу з Державного земельного кадастру про</p>	Спеціаліст відповідного структурного підрозділу Головного управління	<b>В</b>	В день реєстрації заяви у відповідному структурному підрозділі Головного



	земельну ділянку у паперовій формі або повідомлення про відмову у наданні відомостей з Державного земельного кадастру у паперовій формі до центру надання адміністративних послуг	Держгеокадастру у Вінницькій області		управління Держгеокадастру у Вінницькій області
10.	Видача замовнику витягу з Державного земельного кадастру про земельну ділянку у паперовій формі або повідомлення про відмову у наданні відомостей з Державного земельного кадастру у паперовій формі Заява про надання відомостей у паперовому вигляді підписується заявником під час видачі йому витягу або повідомлення про відмову у наданні відомостей з Державного земельного кадастру	Адміністратор центру надання адміністративних послуг	<b>В</b>	В день звернення заявника після отримання витягу з Державного земельного кадастру про земельну ділянку або повідомлення про відмову у наданні відомостей з Державного земельного кадастру
Загальна кількість днів надання послуги –				1 робочий день
Загальна кількість днів надання послуги (передбачена законодавством) –				1 робочий день

**Примітка:** дії або бездіяльність посадової особи Головного управління Держгеокадастру у Вінницькій області, адміністратора центру надання адміністративних послуг можуть бути оскаржені до суду в порядку, встановленому законом;

рішення, дії або бездіяльність Державного кадастрового реєстратора можуть бути оскаржені до Головного управління Держгеокадастру у Вінницькій області на території дії повноважень відповідного Державного кадастрового реєстратора, а також до Держгеокадастру, у порядку, встановленому Кабінетом Міністрів України, до суду в порядку, встановленому Кодексом адміністративного судочинства України.

*Умовні позначки: В – виконує, У – бере участь, П – погоджує, З – затверджує.*




ЗАТВЕРДЖЕНО  
Наказ Головного управління Держгеокадастру у  
Вінницькій області  
від 08.12.2022 № 132  
(у редакції наказу Головного управління  
Держгеокадастру у Вінницькій області  
від 11.03.23 № 15)

### ТЕХНОЛОГІЧНА КАРТКА

адміністративної послуги з надання відомостей з Державного земельного кадастру у формі витягів з Державного земельного кадастру про землі в межах адміністративно-територіальних одиниць.

№ з/п	Етапи послуги	Відповідальна посадова особа і структурний підрозділ	Дія (В, У, П, З)	Термін виконання (днів)
1	Прийом та реєстрація заяви суб'єкта звернення в центрі надання адміністративних послуг (крім заяв в електронній формі, поданих технічними засобами електронних комунікацій з використанням електронного підпису, що базується на кваліфікованому сертифікаті електронного підпису, чи іншого альтернативного засобу електронної ідентифікації особи через Публічну кадастрову карту або з використанням Єдиного державного вебпорталу електронних послуг, у тому числі через веб-сторінку Держгеокадастру)	Адміністратор центру надання адміністративних послуг	В	Протягом одного робочого дня
2.	Передача заяви відповідному структурному підрозділу Головного управління Держгеокадастру у Вінницькій області	Адміністратор центру надання адміністративних послуг	В	Не пізніше наступного робочого дня після отримання
3.	Реєстрація заяви у системі документообігу відповідного структурного підрозділу Головного управління Держгеокадастру у Вінницькій області, передача документів до Державного кадастрового реєстратора	Спеціаліст відповідного структурного підрозділу Головного управління Держгеокадастру у Вінницькій області	В	Протягом одного робочого дня (заяви реєструються у відповідному структурному підрозділі Головного управління Держгеокадастру у Вінницькій області в день їх надходження в порядку черговості)



4.	<p>Прийняття заяви в електронній формі, поданої технічними засобами електронних комунікацій з використанням електронного підпису, що базується на кваліфікованому сертифікаті електронного підпису, чи іншого альтернативного засобу електронної ідентифікації особи через Публічну кадастрову карту або з використанням Єдиного державного вебпорталу електронних послуг, у тому числі через веб-сторінку Держгеокадастру</p> <p>За допомогою програмного забезпечення Державного земельного кадастру заявнику повідомляється про прийняття заяви та присвоєний їй реєстраційний номер</p>	Державний кадастровий реєстратор	В	В день надходження заяви в електронній формі до відповідного структурного підрозділу Головного управління Держгеокадастру у Вінницькій області в порядку черговості
5.	<p>Внесення до Державного земельного кадастру даних:</p> <ol style="list-style-type: none"> <li>1) реєстраційний номер заяви (запиту);</li> <li>2) дата реєстрації заяви (запиту);</li> <li>3) відомості про особу, яка звернулася із заявою (запитом);</li> <li>4) кадастровий номер (за наявності) та місце розташування земельної ділянки або дані про інший об'єкт Державного земельного кадастру, щодо якого здійснено запит;</li> <li>5) підстави для надання відповідної інформації з посиланням на норму закону, яка передбачає право відповідного органу державної влади, органу місцевого самоврядування запитувати таку інформацію, а також реквізити справи, у зв'язку з якою виникла потреба в отриманні інформації (якщо запит здійснено органом державної влади, органом місцевого самоврядування);</li> <li>6) відомості про оплату послуг з надання відомостей з Державного земельного кадастру або про їх безоплатне надання з посиланням на відповідну норму закону;</li> <li>7) відомості (у разі наявності) про Державного кадастрового реєстратора, який прийняв заяву (запит)</li> </ol> <p>Створення електронної форми заяви у Державному земельному кадастрі</p>	Державний кадастровий реєстратор	В	Не пізніше першого робочого дня з дня реєстрації заяви у відповідному структурному підрозділі Головного управління Держгеокадастру у Вінницькій області
6.	<p>Формування витягу з Державного земельного кадастру про землі в межах території адміністративно-територіальних одиниць за визначеною формою за допомогою програмного забезпечення Державного земельного кадастру або</p>	Державний кадастровий реєстратор	В	Не пізніше дев'ятого робочого дня з дня реєстрації заяви у відповідному структурному підрозділі Головного

	формування повідомлення про відмову у наданні відомостей з Державного земельного кадастру за визначеною формою за допомогою програмного забезпечення Державного земельного кадастру			управління Держгеокадастру у Вінницькій області
7.	Надсилення витягу з Державного земельного кадастру про землі в межах адміністративно-територіальних одиниць або повідомлення про відмову у наданні відомостей з Державного земельного кадастру заявникові в електронній формі технічними засобами електронних комунікацій на вказану у зверненні адресу електронної пошти або з використанням Єдиного державного вебпорталу електронних послуг, у тому числі через веб-сторінку Держгеокадастру	Державний кадастровий реєстратор	В	Не пізніше десятого робочого дня з дня реєстрації заяви у відповідному структурному підрозділі Головного управління Держгеокадастру у Вінницькій області
8.	Передає витяг з Державного земельного кадастру про землі в межах території адміністративно-територіальних одиниць у паперовій формі або повідомлення про відмову у наданні відомостей з Державного земельного кадастру у паперовій формі до спеціаліста відповідного структурного підрозділу Головного управління Держгеокадастру у Вінницькій області для проставлення у системі документообігу позначки про виконання послуги та передачі його до центру надання адміністративних послуг	Державний кадастровий реєстратор	В	Не пізніше десятого робочого дня з дня реєстрації заяви у відповідному структурному підрозділі Головного управління Держгеокадастру у Вінницькій області
9.	Проставляє у системі документообігу відповідного структурного підрозділу Головного управління Держгеокадастру у Вінницькій області позначку про виконання послуги та передає витяг з Державного земельного кадастру про землі в межах території адміністративно-територіальних одиниць у паперовій формі або повідомлення про відмову у наданні відомостей з Державного земельного кадастру у паперовій формі до центру надання адміністративних послуг	Спеціаліст відповідного структурного підрозділу Головного управління Держгеокадастру у Вінницькій області	В	Не пізніше десятого робочого дня з дня реєстрації заяви у відповідному структурному підрозділі Головного управління Держгеокадастру у Вінницькій області
10.	Видача замовнику витягу з Державного земельного кадастру про землі в межах території адміністративно-територіальних одиниць у паперовій формі або повідомлення про відмову у наданні відомостей з Державного земельного кадастру у паперовій формі	Адміністратор центру надання адміністративних послуг	В	В день звернення заявника після отримання витягу з Державного земельного кадастру про землі в межах адміністративно-



Заява про надання відомостей у паперовому вигляді підписується заявником під час видачі йому витягу або повідомлення про відмову у наданні відомостей з Державного земельного кадастру			територіальних одиниць або повідомлення про відмову у наданні відомостей з Державного земельного кадастру
Загальна кількість днів надання послуги –			10 робочих днів
Загальна кількість днів надання послуги (передбачена законодавством) –			10 робочих днів

**Примітка:** дії або бездіяльність посадової особи Головного управління Держгеокадастру у Вінницькій області, адміністратора центру надання адміністративних послуг можуть бути оскаржені до суду в порядку, встановленому законом;

рішення, дії або бездіяльність Державного кадастрового реєстратора можуть бути оскаржені: до Головного управління Держгеокадастру у Вінницькій області на території дії повноважень відповідного Державного кадастрового реєстратора, а також до Держгеокадастру, у порядку, встановленому Кабінетом Міністрів України; до суду в порядку, встановленому Кодексом адміністративного судочинства України.

*Умовні позначки: В – виконує, У – бере участь, П – погоджує, З – затверджує.*

## ЗАТВЕРДЖЕНО

Наказ Головного управління Держгеокадастру у  
Вінницькій області

від 08.12.2022 № 132

(у редакції наказу Головного управління  
Держгеокадастру у Вінницькій областівід 21.03.23 № 135)

## ТЕХНОЛОГІЧНА КАРТКА


адміністративної послуги з надання відомостей з Державного земельного кадастру у формі  
витягів з Державного земельного кадастру про обмеження у використанні земель

№ з/п	Етапи послуги	Відповідальна посадова особа і структурний підрозділ	Дія (В, У, П, З)	Термін виконання (днів)
1.	Прийом та реєстрація заяви суб'єкта звернення в центрі надання адміністративних послуг (крім заяв в електронній формі, поданих технічними засобами електронних комунікацій з використанням електронного підпису, що базується на кваліфікованому сертифікаті електронного підпису, чи іншого альтернативного засобу електронної ідентифікації особи через Публічну кадастрову карту або з використанням Єдиного державного вебпорталу електронних послуг, у тому числі через веб-сторінку Держгеокадастру)	Адміністратор центру надання адміністративних послуг	В	Протягом одного робочого дня
2.	Передача заяви відповідному структурному підрозділу Головного управління Держгеокадастру у Вінницькій області	Адміністратор центру надання адміністративних послуг	В	Не пізніше наступного робочого дня після отримання
3.	Реєстрація заяви у системі документообігу відповідного структурного підрозділу Головного управління Держгеокадастру у Вінницькій області, передача документів до Державного кадастрового реєстратора	Спеціаліст відповідного структурного підрозділу Головного управління Держгеокадастру у Вінницькій області	В	Протягом одного робочого дня (заяви реєструються у відповідному структурному підрозділі Головного управління Держгеокадастру у Вінницькій області з дня їх надходження в порядку черговості)
4.	Прийняття заяви в електронній формі, поданої технічними засобами електронних комунікацій з	Державний кадастровий реєстратор	В	В день надходження заяви в електронній формі до відповідного



	<p>використанням електронного підпису, що базується на кваліфікованому сертифікаті електронного підпису, чи іншого альтернативного засобу електронної ідентифікації особи через Публічну кадастрову карту або з використанням Єдиного державного вебпорталу електронних послуг, у тому числі через веб-сторінку Держгеокадастру</p> <p>За допомогою програмного забезпечення Державного земельного кадастру заявнику повідомляється про прийняття заяви та присвоєний їй реєстраційний номер</p>			<p>структурного підрозділу Головного управління Держгеокадастру у Вінницькій області в порядку черговості</p>
5.	<p>Внесення до Державного земельного кадастру даних:</p> <ol style="list-style-type: none"> <li>1) реєстраційний номер заяви;</li> <li>2) дата реєстрації заяви;</li> <li>3) відомості про особу, яка звернулася із заявою (запитом);</li> <li>4) кадастровий номер (за наявності) та місцезнаходження земельної ділянки, щодо якої подано заяву;</li> <li>5) підстави для надання відповідної інформації з посиланням на норму закону, яка передбачає право відповідного органу державної влади, органу місцевого самоврядування запитувати таку інформацію, а також реквізити справи, у зв'язку з якою виникла потреба в отриманні інформації (якщо запит здійснено органом державної влади, органом місцевого самоврядування);</li> <li>6) відомості про оплату послуг з надання відомостей з Державного земельного кадастру або про їх безоплатне надання з посиланням на відповідну норму закону;</li> <li>7) відомості про Державного кадастрового реєстратора, який прийняв заяву</li> </ol> <p>Створення електронної форми заяви у Державному земельному кадастрі</p>	Державний кадастровий реєстратор	В	<p>Не пізніше першого робочого дня з дня реєстрації заяви у відповідному структурному підрозділі Головного управління Держгеокадастру у Вінницькій області</p>
6.	<p>Формування витягу з Державного земельного кадастру про обмеження у використанні земель за визначеною формою за допомогою програмного забезпечення Державного земельного кадастру або</p>	Державний кадастровий реєстратор	В	<p>Не пізніше дев'ятого робочого дня з дня реєстрації заяви у відповідному структурному підрозділі Головного управління</p>

	формування повідомлення про відмову у наданні відомостей з Державного земельного кадастру за визначеною формою за допомогою програмного забезпечення Державного земельного кадастру			Держгеокадастру у Вінницькій області
7.	Надсилення витягу з Державного земельного кадастру про обмеження у використанні земель або повідомлення про відмову у наданні відомостей з Державного земельного кадастру заявникові в електронній формі технічними засобами електронних комунікацій на вказану у зверненні адресу електронної пошти або з використанням Єдиного державного вебпорталу електронних послуг, у тому числі через веб-сторінку Держгеокадастру	Державний кадастровий реєстратор	В	Не пізніше десятого робочого дня з дня реєстрації заяви у відповідному структурному підрозділі Головного управління Держгеокадастру у Вінницькій області
8.	За бажанням заявника передає витяг з Державного земельного кадастру про обмеження у використанні земель у паперовій формі або повідомлення про відмову у наданні відомостей з Державного земельного кадастру у паперовій формі до спеціаліста відповідного структурного підрозділу Головного управління Держгеокадастру у Вінницькій області для проставлення у системі документообігу позначки про виконання послуги та передачі його до центру надання адміністративних послуг	Державний кадастровий реєстратор	В	Не пізніше десятого робочого дня з дня реєстрації заяви у відповідному структурному підрозділі Головного управління Держгеокадастру у Вінницькій області
9.	Проставляє у системі документообігу відповідного структурного підрозділу Головного управління Держгеокадастру у Вінницькій області позначку про виконання послуги та передає витяг з Державного земельного кадастру про обмеження у використанні земель у паперовій формі або повідомлення про відмову у наданні відомостей з Державного земельного кадастру у паперовій формі до центру надання адміністративних послуг	Спеціаліст відповідного структурного підрозділу Головного управління Держгеокадастру у Вінницькій області	В	Не пізніше десятого робочого дня з дня реєстрації заяви у відповідному структурному підрозділі Головного управління Держгеокадастру у Вінницькій області
10.	Видача замовнику витягу з Державного земельного кадастру про обмеження у використанні земель у паперовій формі або	Адміністратор центру надання адміністративних послуг	В	В день звернення заявника після отримання витягу з Державного



	повідомлення про відмову у наданні відомостей з Державного земельного кадастру у паперовій формі Заява про надання відомостей у паперовому вигляді підписується заявником під час видачі йому витягу або повідомлення про відмову у наданні відомостей з Державного земельного кадастру			земельного кадастру про обмеження у використанні земель або повідомлення про відмову у наданні відомостей з Державного земельного кадастру
<b>Загальна кількість днів надання послуги –</b>				<b>10 робочих днів</b>
<b>Загальна кількість днів надання послуги (передбачена законодавством) –</b>				<b>10 робочих днів</b>

**Примітка:** дії або бездіяльність посадової особи Головного управління Держгеокадастру у Вінницькій області, адміністратора центру надання адміністративних послуг можуть бути оскаржені до суду в порядку, встановленому законом;

рішення, дії або бездіяльність Державного кадастрового реєстратора можуть бути оскаржені до Головного управління Держгеокадастру у Вінницькій області на території дії повноважень відповідного Державного кадастрового реєстратора, а також до Держгеокадастру, у порядку, встановленому Кабінетом Міністрів України; до суду в порядку, встановленому Кодексом адміністративного судочинства України.

*Умовні позначки: В – виконує, У – бере участь, П – погоджує, З – затверджує.*



## ЗАТВЕРДЖЕНО

Наказ Головного управління Держгеокадастру у  
Вінницькій області  
від 08.12.2022 № 132  
(у редакції наказу Головного управління  
Держгеокадастру у Вінницькій області  
від 21.03.2023 № 25)

## ТЕХНОЛОГІЧНА КАРТКА

адміністративної послуги з надання відомостей з Державного земельного кадастру у формі витягів з Державного земельного кадастру про обмеження у використанні земель з посиланням на документи, на підставі яких відомості про обмеження у використанні земель внесені до Державного земельного кадастру

№ з/п	Етапи послуги	Відповідальна посадова особа і структурний підрозділ	Дія (В, У, П, З)	Термін виконання (днів)
1.	Прийом та реєстрація заяви суб'єкта звернення в центрі надання адміністративних послуг (крім заяв в електронній формі, поданих технічними засобами електронних комунікацій з використанням електронного підпису, що базується на кваліфікованому сертифікаті електронного підпису, чи іншого альтернативного засобу електронної ідентифікації особи через Публічну кадастрову карту або з використанням Єдиного державного вебпорталу електронних послуг, у тому числі через веб-сторінку Держгеокадастру)	Адміністратор центру надання адміністративних послуг	В	Протягом одного робочого дня
2.	Передача заяви відповідному структурному підрозділу Головного управління Держгеокадастру у Вінницькій області	Адміністратор центру надання адміністративних послуг	В	Не пізніше наступного робочого дня після отримання
3.	Реєстрація заяви у системі документообігу відповідного структурного підрозділу Головного управління Держгеокадастру у Вінницькій області, передача документів до Державного кадастрового реєстратора	Спеціаліст відповідного структурного підрозділу Головного управління Держгеокадастру у Вінницькій області	В	Протягом одного робочого дня (заяви реєструються у відповідному структурному підрозділі Головного управління Держгеокадастру у Вінницькій області в день їх надходження в порядку черговості)



4.	<p>Прийняття заяви в електронній формі, поданої технічними засобами електронних комунікацій з використанням електронного підпису, що базується на кваліфікованому сертифікаті електронного підпису, чи іншого альтернативного засобу електронної ідентифікації особи через Публічну кадастрову карту або з використанням Єдиного державного вебпорталу електронних послуг, у тому числі через веб-сторінку Держгеокадастру</p> <p>За допомогою програмного забезпечення Державного земельного кадастру заявнику повідомляється про прийняття заяви та присвоєний їй реєстраційний номер</p>	Державний кадастровий реєстратор	В	<p>В день надходження заяви в електронній формі до відповідного структурного підрозділу Головного управління Держгеокадастру у Вінницькій області в порядку черговості</p>
5.	<p>Внесення до Державного земельного кадастру даних:</p> <ol style="list-style-type: none"> <li>1) реєстраційний номер заяви;</li> <li>2) дата реєстрації заяви;</li> <li>3) відомості про особу, яка звернулася із заявою (запитом);</li> <li>4) кадастровий номер (за наявності) та місцезнаходження земельної ділянки, щодо якої подано заяву;</li> <li>5) підстави для надання відповідної інформації з посиланням на норму закону, яка передбачає право відповідного органу державної влади, органу місцевого самоврядування запитувати таку інформацію, а також реквізити справи, у зв'язку з якою виникла потреба в отриманні інформації (якщо запит здійснено органом державної влади, органом місцевого самоврядування);</li> <li>6) відомості про оплату послуг з надання відомостей з Державного земельного кадастру або про їх безоплатне надання з посиланням на відповідну норму закону;</li> <li>7) відомості про Державного кадастрового реєстратора, який прийняв заяву</li> </ol> <p>Створення електронної форми заяви у Державному земельному кадастрі</p>	Державний кадастровий реєстратор	В	<p>Не пізніше першого робочого дня з дня реєстрації заяви у відповідному структурному підрозділі Головного управління Держгеокадастру у Вінницькій області</p>
6.	<p>Формування витягу з Державного земельного кадастру про обмеження у використанні земель за визначеною формою з посиланням на документи.</p>	Державний кадастровий реєстратор	В	<p>Не пізніше дев'ятого робочого дня з дня реєстрації заяви у відповідному</p>

	на підставі яких відомості про обмеження у використанні земель внесені до Державного земельного кадастру, за допомогою програмного забезпечення Державного земельного кадастру або формування повідомлення про відмову у наданні відомостей з Державного земельного кадастру за визначеною формою за допомогою програмного забезпечення Державного земельного кадастру			структурному підрозділі Головного управління Держгеокадастру у Вінницькій області
7.	Надсилання витягу з Державного земельного кадастру про обмеження у використанні земель з посиланням на документи, на підставі яких відомості про обмеження у використанні земель внесені до Державного земельного кадастру, або повідомлення про відмову у наданні відомостей з Державного земельного кадастру заявникові в електронній формі технічними засобами електронних комунікацій на вказану у зверненні адресу електронної пошти або з використанням Єдиного державного вебпорталу електронних послуг, у тому числі через веб-сторінку Держгеокадастру	Державний кадастровий реєстратор	<b>В</b>	Не пізніше десятого робочого дня з дня реєстрації заяви у відповідному структурному підрозділі Головного управління Держгеокадастру у Вінницькій області
8.	За бажанням заявника передає витяг з Державного земельного кадастру про обмеження у використанні земель з посиланням на документи, на підставі яких відомості про обмеження у використанні земель внесені до Державного земельного кадастру, у паперовій формі або повідомлення про відмову у наданні відомостей з Державного земельного кадастру у паперовій формі до спеціаліста відповідного структурного підрозділу Головного управління Держгеокадастру у Вінницькій області для проставлення у системі документообігу позначки про виконання послуги та передачі його до центру надання адміністративних послуг	Державний кадастровий реєстратор	<b>В</b>	Не пізніше десятого робочого дня з дня реєстрації заяви у відповідному структурному підрозділі Головного управління Держгеокадастру у Вінницькій області
9.	Проставляє у системі документообігу відповідного структурного підрозділу Головного	Спеціаліст відповідного структурного	<b>В</b>	Не пізніше десятого робочого дня з дня реєстрації заяви у



	управління Держгеокадастру у Вінницькій області позначку про виконання послуги та передає витяг з Державного земельного кадастру про обмеження у використанні земель з посиланням на документи, на підставі яких відомості про обмеження у використанні земель внесені до Державного земельного кадастру, у паперовій формі або повідомлення про відмову у наданні відомостей з Державного земельного кадастру у паперовій формі до центру надання адміністративних послуг	підрозділу Головного управління Держгеокадастру у Вінницькій області		відповідному структурному підрозділу Головного управління Держгеокадастру у Вінницькій області
10.	Видача замовнику витягу з Державного земельного кадастру про обмеження у використанні земель з посиланням на документи, на підставі яких відомості про обмеження у використанні земель внесені до Державного земельного кадастру, у паперовій формі або повідомлення про відмову у наданні відомостей з Державного земельного кадастру у паперовій формі Заява про надання відомостей у паперовому вигляді підписується заявником під час видачі йому витягу або повідомлення про відмову у наданні відомостей з Державного земельного кадастру	Адміністратор центру надання адміністративних послуг	В	В день звернення заявника після отримання витягу з Державного земельного кадастру про обмеження у використанні земель з посиланням на документи, на підставі яких відомості про обмеження у використанні земель внесені до Державного земельного кадастру, або повідомлення про відмову у наданні відомостей з Державного земельного кадастру
Загальна кількість днів надання послуги –				10 робочих днів
Загальна кількість днів надання послуги (передбачена законодавством) –				10 робочих днів

**Примітка:** дії або бездіяльність посадової особи Головного управління Держгеокадастру у Вінницькій області, адміністратора центру надання адміністративних послуг можуть бути оскаржені до суду в порядку, встановленому законом;

рішення, дії або бездіяльність Державного кадастрового реєстратора можуть бути оскаржені до Головного управління Держгеокадастру у Вінницькій області на території дії повноважень відповідного Державного кадастрового реєстратора, а також до Держгеокадастру, у порядку, встановленому Кабінетом Міністрів України; до суду в порядку, встановленому Кодексом адміністративного судочинства України.

*Умовні позначки: В – виконус, У – бере участь, П – погоджує, З – затверджує.*

## ЗАТВЕРДЖЕНО

Наказ Головного управління Держгеокадастру у  
Вінницькій області  
від 08.12.2022 № 132

(у редакції наказу Головного управління  
Держгеокадастру у Вінницькій області  
від 11.03.23 № 135)

## ТЕХНОЛОГІЧНА КАРТКА

адміністративної послуги з надання відомостей з Державного земельного кадастру у формі довідок, що містять узагальнену інформацію про землі (території)

№ з/п	Етапи послуги	Відповідальна посадова особа і структурний підрозділ	Дія (В, У, П, З)	Термін виконання (днів)
1.	Прийом та реєстрація заяви суб'єкта звернення в центрі надання адміністративних послуг (крім заяв в електронній формі, поданих технічними засобами електронних комунікацій з використанням електронного підпису, що базується на кваліфікованому сертифікаті електронного підпису, чи іншого альтернативного засобу електронної ідентифікації особи через Публічну кадастрову карту або з використанням Єдиного державного вебпорталу електронних послуг, у тому числі через веб-сторінку Держгеокадастру)	Адміністратор центру надання адміністративних послуг	В	Протягом одного робочого дня
2.	Передача заяви відповідному структурному підрозділу Головного управління Держгеокадастру у Вінницькій області	Адміністратор центру надання адміністративних послуг	В	Не пізніше наступного робочого дня після отримання
3.	Реєстрація заяви у системі документообігу відповідного структурного підрозділу Головного управління Держгеокадастру у Вінницькій області, передача документів до Державного кадастрового реєстратора	Спеціаліст відповідного структурного підрозділу Головного управління Держгеокадастру у Вінницькій області	В	Протягом одного робочого дня (заяви реєструються у відповідному структурному підрозділі Головного управління Держгеокадастру у Вінницькій області в день їх надходження в порядку черговості)



4.	<p>Прийняття заяви в електронній формі, поданої технічними засобами електронних комунікацій з використанням електронного підпису, що базується на кваліфікованому сертифікаті електронного підпису, чи іншого альтернативного засобу електронної ідентифікації особи через Публічну кадастрову карту або з використанням Єдиного державного вебпорталу електронних послуг, у тому числі через веб-сторінку Держгеокадастру</p> <p>За допомогою програмного забезпечення Державного земельного кадастру заявнику повідомляється про прийняття заяви та присвоєний їй реєстраційний номер</p>	Державний кадастровий реєстратор	В	В день надходження заяви в електронній формі до відповідного структурного підрозділу Держгеокадастру в порядку черговості
5.	<p>Внесення до Державного земельного кадастру даних:</p> <ol style="list-style-type: none"> <li>1) реєстраційний номер заяви (запиту);</li> <li>2) дата реєстрації заяви (запиту);</li> <li>3) відомості про особу, яка звернулася із заявою (запитом);</li> <li>4) кадастровий номер (за наявності) та місце розташування земельної ділянки або дані про інший об'єкт Державного земельного кадастру, щодо якого здійснено запит;</li> <li>5) підстави для надання відповідної інформації з посиланням на норму закону, яка передбачає право відповідною органу державної влади, органу місцевого самоврядування запитувати таку інформацію, а також реквізити справи, у зв'язку з якою виникла потреба в отриманні інформації (якщо запит здійснено органом державної влади, органом місцевого самоврядування);</li> <li>6) відомості про оплату послуг з надання відомостей з Державного земельного кадастру або про їх безоплатне надання з посиланням на відповідну норму закону;</li> <li>7) відомості (у разі наявності) про Державного кадастрового реєстратора, який прийняв заяву (запит).</li> </ol> <p>Створення електронної форми заяви у Державному земельному кадастрі</p>	Державний кадастровий реєстратор	В	Не пізніше першого робочого дня з дня реєстрації заяви у відповідному структурному підрозділі Головного управління Держгеокадастру у Вінницькій області
6.	<p>Формування довідки, що містить узагальнену інформацію про землі (території) за визначеною формою за допомогою програмного забезпечення Державного земельного кадастру або</p>	Державний кадастровий реєстратор	В	Не пізніше дев'ятого робочого дня з дня реєстрації заяви у відповідному структурному

	формування повідомлення про відмову у наданні відомостей з Державного земельного кадастру за визначеною формою за допомогою програмного забезпечення Державного земельного кадастру.			підрозділі Головного управління Держгеокадастру у Вінницькій області
7.	Підписання довідки, що містить узагальнену інформацію про землі (території) у паперовій формі або повідомлення про відмову у наданні відомостей з Державного земельного кадастру у паперовій формі та засвідчення підпису власною печаткою, а у разі, коли довідка надається в електронній формі, - посвідчення власним кваліфікованим електронним підписом.	Державний кадастровий реєстратор	3	Не пізніше десятого робочого дня з дня реєстрації заяви у відповідному структурному підрозділі Головного управління Держгеокадастру у Вінницькій області
8.	Надсилання довідки, що містить узагальнену інформацію про землі (території), або повідомлення про відмову у наданні відомостей з Державного земельного кадастру заявникові в електронній формі технічними засобами електронних комунікацій на вказану у зверненні адресу електронної пошти або з використанням Єдиного державного вебпорталу електронних послуг, у тому числі через веб-сторінку Держгеокадастру.	Державний кадастровий реєстратор	В	Не пізніше десятого робочого дня з дня реєстрації заяви у відповідному структурному підрозділі Держгеокадастру
9.	Передає довідку, що містить узагальнену інформацію про землі (території) у паперовій формі або повідомлення про відмову у наданні відомостей з Державного земельного кадастру у паперовій формі до спеціаліста відповідного структурного підрозділу Головного управління Держгеокадастру у Вінницькій області для проставлення у системі документообігу позначки про виконання послуги та передачі його до центру надання адміністративних послуг	Державний кадастровий реєстратор	В	Не пізніше десятого робочого дня з дня реєстрації заяви у відповідному структурному підрозділі Головного управління Держгеокадастру у Вінницькій області
10.	Проставляє у системі документообігу відповідного структурного підрозділу Головного управління Держгеокадастру у Вінницькій області позначку про виконання послуги та передає довідку, що містить узагальнену інформацію про землі (території) у паперовій формі або повідомлення про відмову у наданні відомостей з Державного земельного	Спеціаліст відповідного структурного підрозділу Головного управління Держгеокадастру у Вінницькій області	В	Не пізніше десятого робочого дня з дня реєстрації заяви у відповідному структурному підрозділі Головного управління Держгеокадастру у Вінницькій області



	кадастру у паперовій формі до центру надання адміністративних послуг			
11.	Видача замовнику довідки, що містить узагальнену інформацію про землі (території) у паперовій формі або повідомлення про відмову у наданні відомостей з Державного земельного кадастру у паперовій формі	Адміністратор центру надання адміністративних послуг	<b>В</b>	В день звернення заявника після отримання довідки, що містить узагальнену інформацію про землі (території) або повідомлення про відмову у наданні відомостей з Державного земельного кадастру
Загальна кількість днів надання послуги –				10 робочих днів
Загальна кількість днів надання послуги (передбачена законодавством) –				10 робочих днів

Примітка: дії або бездіяльність посадової особи Головного управління Держгеокадастру у Вінницькій області, адміністратора центру надання адміністративних послуг можуть бути оскаржені до суду в порядку, встановленому законом;

рішення, дії або бездіяльність Державного кадастрового реєстратора можуть бути оскаржені: до Головного управління Держгеокадастру у Вінницькій області на території дії повноважень відповідного Державного кадастрового реєстратора, а також до Держгеокадастру, у порядку, встановленому Кабінетом Міністрів України, до суду в порядку, встановленому Кодексом адміністративного судочинства України.

Умовні позначки: В – виконує; У – бере участь; П – погоджує; З – затверджує.



## ЗАТВЕРДЖЕНО

Наказ Головного управління Держгеокадастру у  
Вінницькій області  
від 08.12.2022 № 132

(у редакції наказу Головного управління  
Держгеокадастру у Вінницькій області  
від 11.03.23 № 136)

## ТЕХНОЛОГІЧНА КАРТКА


адміністративної послуги з надання відомостей з Державного земельного кадастру у формі  
виполювань з картографічної основи Державного земельного кадастру,  
кадастрової карти (плану)

№ з/п	Етапи послуги	Відповідальна посадова особа і структурний підрозділ	Дія (В, У, П, З)	Термін виконання (днів)
1.	Прийом та реєстрація заяви суб'єкта звернення в центрі надання адміністративних послуг (крім заяв в електронній формі, поданих технічними засобами електронних комунікацій з використанням електронного підпису, що базується на кваліфікованому сертифікаті електронного підпису, чи іншого альтернативного засобу електронної ідентифікації особи через Публічну кадастрову карту або з використанням Єдиного державного вебпорталу електронних послуг, у тому числі через веб-сторінку Держгеокадастру)	Адміністратор центру надання адміністративних послуг	В	Протягом одного робочого дня
2.	Передача заяви відповідному структурному підрозділу Головного управління Держгеокадастру у Вінницькій області	Адміністратор центру надання адміністративних послуг	В	Не пізніше наступного робочого дня після отримання
3.	Реєстрація заяви у системі документообігу відповідного структурного підрозділу Головного управління Держгеокадастру у Вінницькій області, передача документів до Державного кадастрового реєстратора	Спеціаліст відповідного структурного підрозділу Головного управління Держгеокадастру у Вінницькій області	В	Протягом одного робочого дня (заяви реєструються у відповідному структурному підрозділі Головного управління Держгеокадастру у Вінницькій області в день їх надходження в порядку черговості)



4.	<p>Прийняття заяви в електронній формі, поданої технічними засобами електронних комунікацій з використанням електронного підпису, що базується на кваліфікованому сертифікаті електронного підпису, чи іншого альтернативного засобу електронної ідентифікації особи через Публічну кадастрову карту або з використанням Єдиного державного вебпорталу електронних послуг, у тому числі через веб-сторінку Держгеокадастру</p> <p>За допомогою програмного забезпечення Державного земельного кадастру заявнику повідомляється про прийняття заяви та присвоєний їй реєстраційний номер</p>	Державний кадастровий реєстратор	В	В день надходження заяви в електронній формі до відповідного структурного підрозділу Головного управління Держгеокадастру у Вінницькій області в порядку черговості
5.	<p>Внесення до Державного земельного кадастру даних:</p> <ol style="list-style-type: none"> <li>1) реєстраційний номер заяви (запиту);</li> <li>2) дата реєстрації заяви (запиту);</li> <li>3) відомості про особу, яка звернулася із заявою (запитом);</li> <li>4) кадастровий номер (за наявності) та місце розташування земельної ділянки або дані про інший об'єкт Державного земельного кадастру, щодо якого здійснено запит;</li> <li>5) підстави для надання відповідної інформації з посиланням на норму закону, яка передбачає право відповідного органу державної влади, органу місцевого самоврядування запитувати таку інформацію, а також реквізити справи, у зв'язку з якою виникла потреба в отриманні інформації (якщо запит здійснено органом державної влади, органом місцевого самоврядування);</li> <li>6) відомості про оплату послуг з надання відомостей з Державного земельного кадастру або про їх безоплатне надання з посиланням на відповідну норму закону;</li> <li>7) відомості (у разі наявності) про Державного кадастрового реєстратора, який прийняв заяву (запит)</li> </ol> <p>Створення електронної форми заяви у Державному земельному кадастрі</p>	Державний кадастровий реєстратор	В	Не пізніше першого робочого дня з дня реєстрації заяви у відповідному структурному підрозділі Головного управління Держгеокадастру у Вінницькій області
6.	<p>Формування вкопіювання з картографічної основи Державного земельного кадастру, кадастрової карти (плану) за визначеною формою за</p>	Державний кадастровий реєстратор	В	Не пізніше третього робочого дня з дня реєстрації заяви у відповідному структурному

	<p>допомогою програмного забезпечення Державного земельного кадастру або формування повідомлення про відмову у наданні відомостей з Державного земельного кадастру за визначеною формою за допомогою програмного забезпечення Державного земельного кадастру</p>			<p>підрозділі Головного управління Держгеокадастру у Вінницькій області</p>
7.	<p>Підписання вкопювання з картографічної основи Державного земельного кадастру, кадастрової карти (плану) у паперовій формі або повідомлення про відмову у наданні відомостей з Державного земельного кадастру у паперовій формі та засвідчення підпису власною печаткою, а у разі, коли вкопювання надається в електронній формі, - посвідчення його власним кваліфікованим електронним підписом</p>	<p>Державний кадастровий реєстратор</p>	3	<p>Не пізніше третього робочого дня з дня реєстрації заяви у відповідному структурному підрозділі Головного управління Держгеокадастру у Вінницькій області</p>
8.	<p>Надсилання вкопювання з картографічної основи Державного земельного кадастру, кадастрової карти (плану) або повідомлення про відмову у наданні відомостей з Державного земельного кадастру заявникові в електронній формі технічними засобами електронних комунікацій на вказану у зверненні адресу електронної пошти або з використанням Єдиного державного вебпорталу електронних послуг, у тому числі через веб-сторінку Держгеокадастру</p>	<p>Державний кадастровий реєстратор</p>	В	<p>Не пізніше третього робочого дня з дня реєстрації заяви в Держгеокадастрі</p>
9.	<p>За бажанням заявника передає вкопювання з картографічної основи Державного земельного кадастру, кадастрової карти (плану) у паперовій формі або повідомлення про відмову у наданні відомостей з Державного земельного кадастру у паперовій формі до спеціаліста відповідного структурного підрозділу Головного управління Держгеокадастру у Вінницькій області для проставлення у системі документообігу позначки про виконання послуги та передачі його до центру надання адміністративних послуг</p>	<p>Державний кадастровий реєстратор</p>	В	<p>Не пізніше третього робочого дня з дня реєстрації заяви у відповідному структурному підрозділі Головного управління Держгеокадастру у Вінницькій області</p>
10.	<p>Проставляє у системі документообігу відповідного структурного підрозділу Головного управління Держгеокадастру</p>	<p>Спеціаліст відповідного структурного</p>	В	<p>Не пізніше третього робочого дня з дня реєстрації заяви у</p>



	у Вінницькій області позначку про виконання послуги та передає викопіювання з картографічної основи Державного земельного кадастру, кадастрової карти (плану) у паперовій формі або повідомлення про відмову у наданні відомостей з Державного земельного кадастру у паперовій формі до центру надання адміністративних послуг	підрозділу Головного управління Держгеокадастру у Вінницькій області		відповідному структурному підрозділу Головного управління Держгеокадастру у Вінницькій області
11.	Видача замовнику викопіювання з картографічної основи Державного земельного кадастру, кадастрової карти (плану) у паперовій формі або повідомлення про відмову у наданні відомостей з Державного земельного кадастру у паперовій формі	Адміністратор центру надання адміністративних послуг	В	В день звернення заявника після отримання викопіювання з картографічної основи Державного земельного кадастру, кадастрової карти (плану) або повідомлення про відмову у наданні відомостей з Державного земельного кадастру
Загальна кількість днів надання послуги –				3 робочих дні
Загальна кількість днів надання послуги (передбачена законодавством) –				3 робочих дні

**Примітка:** дії або бездіяльність посадової особи Головного управління Держгеокадастру у Вінницькій області, адміністратора центру надання адміністративних послуг можуть бути оскаржені до суду в порядку, встановленому законом;

рішення, дії або бездіяльність Державного кадастрового реєстратора можуть бути оскаржені до Головного управління Держгеокадастру у Вінницькій області на території дії повноважень відповідного Державного кадастрового реєстратора, а також до Держгеокадастру, у порядку, встановленому Кабінетом Міністрів України, до суду в порядку, встановленому Кодексом адміністративного судочинства України.

*Умовні позначки: В – виконує; У – бере участь; П – погоджує; З – затверджує.*

ЗАТВЕРДЖЕНО  
Наказ Головного управління Держгеокадастру у  
Вінницькій області  
від 08.12.2022 № 132  
(у редакції наказу Головного управління  
Держгеокадастру у Вінницькій області  
від 21.03.2023 № 25)

### ТЕХНОЛОГІЧНА КАРТКА

адміністративної послуги з надання відомостей з Державного земельного кадастру у формі копій документів, що створюються під час ведення Державного земельного кадастру

№ з/п	Етапи послуги	Відповідальна посадова особа і структурний підрозділ	Дія (В, У, П, З)	Термін виконання (днів)
1.	Прийом та реєстрація заяви суб'єкта звернення в центрі надання адміністративних послуг (крім заяв в електронній формі, поданих технічними засобами електронних комунікацій з використанням електронного підпису, що базується на кваліфікованому сертифікаті електронного підпису, чи іншого альтернативного засобу електронної ідентифікації особи через Публічну кадастрову карту або з використанням Єдиного державного вебпорталу електронних послуг, у тому числі через веб-сторінку Держгеокадастру).	Адміністратор центру надання адміністративних послуг	<b>В</b>	Протягом одного робочого дня
2.	Передача заяви відповідному структурному підрозділу Головного управління Держгеокадастру у Вінницькій області	Адміністратор центру надання адміністративних послуг	<b>В</b>	Не пізніше наступного робочого дня після отримання
3.	Реєстрація заяви у системі документообігу відповідного структурного підрозділу Головного управління Держгеокадастру у Вінницькій області, передача документів до Державного кадастрового реєстратора	Спеціаліст відповідного структурного підрозділу Головного управління Держгеокадастру у Вінницькій області	<b>В</b>	Протягом одного робочого дня (заяви реєструються у відповідному структурному підрозділі Головного управління Держгеокадастру у Вінницькій області в день їх надходження в порядку черговості)



4.	<p>Прийняття заяви в електронній формі, поданої технічними засобами електронних комунікацій з використанням електронного підпису, що базується на кваліфікованому сертифікаті електронного підпису, чи іншого альтернативного засобу електронної ідентифікації особи через Публічну кадастрову карту або з використанням Єдиного державного вебпорталу електронних послуг, у тому числі через веб-сторінку Держгеокадастру. За допомогою програмного забезпечення Державного земельного кадастру заявнику повідомляється про прийняття заяви та присвоєний їй реєстраційний номер</p>	Державний кадастровий реєстратор	В	<p>В день надходження заяви в електронній формі до відповідного структурного підрозділу Головного управління Держгеокадастру у Вінницькій області в порядку черговості</p>
5.	<p>Внесення до Державного земельного кадастру даних:</p> <ol style="list-style-type: none"> <li>1) реєстраційний номер заяви (запиту);</li> <li>2) дата реєстрації заяви (запиту);</li> <li>3) відомості про особу, яка звернулася із заявою (запитом);</li> <li>4) кадастровий номер (за наявності) та місце розташування земельної ділянки або дані про інший об'єкт Державного земельного кадастру, щодо якого здійснено запит;</li> <li>5) підстави для надання відповідної інформації з посиланням на норму закону, яка передбачає право відповідного органу державної влади, органу місцевого самоврядування запитувати таку інформацію, а також реквізити справи, у зв'язку з якою виникла потреба в отриманні інформації (якщо запит здійснено органом державної влади, органом місцевого самоврядування);</li> <li>6) відомості про оплату послуг з надання відомостей з Державного земельного кадастру або про їх безоплатне надання з посиланням на відповідну норму закону;</li> <li>7) відомості (у разі наявності) про Державного кадастрового реєстратора, який прийняв заяву (запит)</li> </ol> <p>Створення електронної форми заяви у Державному земельному кадастрі</p>	Державний кадастровий реєстратор	В	<p>Не пізніше першого робочого дня з дня реєстрації заяви у відповідному структурному підрозділі Головного управління Держгеокадастру у Вінницькій області</p>
6.	<p>Формування копій документів, що створюються під час ведення Державного земельного кадастру та/або витягів з них за визначеними формами за допомогою програмного забезпечення Державного земельного кадастру у двох примірниках або формування повідомлення про відмову у наданні відомостей з Державного земельного кадастру за визначеною</p>	Державний кадастровий реєстратор	В	<p>Не пізніше дев'ятого робочого дня з дня реєстрації заяви у відповідному структурному підрозділі Головного управління Держгеокадастру</p>

	формою за допомогою програмного забезпечення Державного земельного кадастру			у Вінницькій області
7.	Підписання копії документа, що створюється під час ведення Державного земельного кадастру та/або витягу з нього у паперовій формі або повідомлення про відмову у наданні відомостей з Державного земельного кадастру у паперовій формі та засвідчення підпису власною печаткою, а у разі, коли копія документа Державного земельного кадастру або витяг з нього надається в електронній формі, – посвідчує його власним кваліфікованим електронним підписом	Державний кадастровий реєстратор	3	Не пізніше десятого робочого дня з дня реєстрації заяви у відповідному структурному підрозділі Головного управління Держгеокадастру у Вінницькій області
8.	Надсилання копії документа, що створюється під час ведення Державного земельного кадастру та/або витягу з нього або повідомлення про відмову у наданні відомостей з Державного земельного кадастру заявникові в електронній формі технічними засобами електронних комунікацій на вказану у зверненні адресу електронної пошти або з використанням Єдиного державного вебпорталу електронних послуг, у тому числі через веб-сторінку Держгеокадастру	Державний кадастровий реєстратор	В	Не пізніше десятого робочого дня з дня реєстрації заяви у відповідному структурному підрозділі Головного управління Держгеокадастру у Вінницькій області
9.	Передає сформовані для видачі заявнику копію документа, що створюється під час ведення Державного земельного кадастру та/або витягу з нього у паперовій формі або повідомлення про відмову у наданні відомостей з Державного земельного кадастру у паперовій формі до спеціаліста відповідного структурного підрозділу Головного управління Держгеокадастру у Вінницькій області для проставлення у системі документообігу позначки про виконання послуги та передачі їх до центру надання адміністративних послуг	Державний кадастровий реєстратор	В	Не пізніше десятого робочого дня з дня реєстрації заяви у відповідному структурному підрозділі Головного управління Держгеокадастру у Вінницькій області
10.	Проставляє у системі документообігу відповідного структурного підрозділу Головного управління Держгеокадастру у Вінницькій області позначку про виконання послуги та передає копію документа, що створюється під час ведення Державного земельного кадастру та/або витягу з нього у паперовій формі або повідомлення про відмову у наданні відомостей з Державного земельного	Спеціаліст відповідного структурного підрозділу Головного управління Держгеокадастру у Вінницькій області	В	Не пізніше десятого робочого дня з дня реєстрації заяви у відповідному структурному підрозділі Головного управління Держгеокадастру



	кадастру у паперовій формі до центру надання адміністративних послуг			у Вінницькій області
11.	Видача замовнику копії документа, що створюється під час ведення Державного земельного кадастру та/або витягу з нього у паперовій формі або повідомлення про відмову у наданні відомостей з Державного земельного кадастру у паперовій формі	Адміністратор центру надання адміністративних послуг	<b>В</b>	В день звернення заявника після отримання копії документа, що створюється під час ведення Державного земельного кадастру та/або витягу з нього або повідомлення про відмову у наданні відомостей з Державного земельного кадастру
Загальна кількість днів надання послуги –				10 робочих днів
Загальна кількість днів надання послуги (передбачена законодавством) –				10 робочих днів

**Примітка:** дії або бездіяльність посадової особи Головного управління Держгеокадастру у Вінницькій області, адміністратора центру надання адміністративних послуг можуть бути оскаржені до суду в порядку, встановленому законом;

рішення, дії або бездіяльність Державного кадастрового реєстратора можуть бути оскаржені: до Головного управління Держгеокадастру у Вінницькій області на території дії повноважень відповідного Державного кадастрового реєстратора, а також до Держгеокадастру, у порядку, встановленому Кабінетом Міністрів України; до суду в порядку, встановленому Кодексом адміністративного судочинства України.

*Умовні позначки: В – виконує; У – бере участь; П – погоджує; З – затверджує.*



## ЗАТВЕРДЖЕНО

Наказ Головного управління Держгеокадастру у  
Вінницькій області  
від 08.12.2022 № 132  
(у редакції наказу Головного управління  
Держгеокадастру у Вінницькій області  
від 11.03.23 № 132)

## ТЕХНОЛОГІЧНА КАРТКА

адміністративної послуги з виправлення технічної помилки у відомостях з Державного земельного кадастру, допущеної органом, що здійснює його ведення, з видачею витягу

№ з/п	Етапи послуги	Відповідальна посадова особа і структурний підрозділ	Дня (В, У, П, З)	Термін виконання (пнів)
1.	<p>Прийняття пакета документів, поданих заявником із повідомленням/заявою в електронній формі технічними засобами електронних комунікацій з використанням електронного підпису, що базується на кваліфікованому сертифікаті електронного підпису, чи іншого альтернативного засобу електронної ідентифікації особи з використанням Єдиного державного вебпорталу електронних послуг, у тому числі через веб-сторінку Держгеокадастру (у тому числі з Державного аграрного реєстру). За допомогою програмного забезпечення Державного земельного кадастру заявнику повідомляється про прийняття повідомлення та присвоєний реєстраційний номер</p>	Державний кадастровий реєстратор	В	В день надходження повідомлення в електронній формі до відповідного структурного підрозділу Держгеокадастру в порядку черговості
2.	<p>Розгляд повідомлення про виявлення технічної помилки та виконання за результатами його розгляду дій: Виправлення відомостей у Державному земельному кадастрі Виконус: перевірку відомостей Державного земельного кадастру на відповідність інформації, що міститься в документах, які є підставою для внесення таких відомостей, щодо визначення помилок, виправлення помилки; складає в електронній формі з накладенням кваліфікованого електронного підпису протокол виправлення помилки за визначеною формою; на аркуші документа у паперовій формі, в якому виявлено технічну помилку, робить</p>	Державний кадастровий реєстратор	В 3	Не пізніше одного робочого дня з дня реєстрації повідомлення або не пізніше наступного дня у разі формування письмового повідомлення про виправлення помилки заінтересованим особам за визначеною формою (у тому числі власників, користувачів земельних ділянок, а також третіх осіб,



	<p>позначку про наявність та виправлення помилки за визначеною формою; формує заявникові за його бажанням витяг, довідку з Державного земельного кадастру, вкопійювання з картографічних матеріалів Державного земельного кадастру на заміну документа, в якому виявлено помилку;</p> <p>готує письмове повідомлення про виправлення помилки заінтересованим особам</p> <p>Виправлення технічної помилки здійснюється Державним кадастровим реєстратором у Державному земельному кадастрі, витязі, довідці з Державного земельного кадастру, вкопійюванні з картографічних матеріалів Державного земельного кадастру та всіх документах, які створюються під час ведення Державного земельного кадастру (в електронній та паперовій формі) та містять відповідні відомості, шляхом повторного виготовлення (в електронній та паперовій формі) відповідних документів (іх аркушів)</p> <p>Приймає рішення про відмову у виправленні помилки із зазначенням причини відмови за визначеною формою</p> <p>Державний кадастровий реєстратор для виправлення помилки, що виникла під час державної реєстрації земельної ділянки з порушенням вимог Порядку ведення Державного земельного кадастру, здійснює:</p> <p>закриття (у разі зміни площі або меж земельної ділянки) Поземельної книги;</p> <p>формування в електронній формі з накладенням кваліфікованого електронного підпису протоколу виправлення помилки, що виникла під час державної реєстрації земельної ділянки або внаслідок перенесення до Державного земельного кадастру відомостей про земельні ділянки, які не зареєстровані в державному реєстрі земель;</p> <p>передачу органу державної реєстрації прав інформації в порядку інформаційного обміну про виправлену помилку, що виникла під час державної реєстрації земельної ділянки з порушенням вимог Порядку ведення Державного земельного кадастру (у разі зміни площі або меж земельної ділянки).</p>			<p>інтересів яких стосувалося виправлення помилок)</p>
3.	<p>Надсилає сформовані для видачі документи в електронній формі з накладенням кваліфікованим електронним</p>	<p>Державний кадастровий реєстратор</p>	<p>В</p>	<p>Не пізніше наступного робочого дня або не пізніше</p>

	<p>підписом технічними засобами електронних комунікацій на вказану у повідомленні/заяві адресу електронної пошти або з використанням Єдиного державного вебпорталу електронних послуг, у тому числі через веб-сторінку Держгеокадастру</p>			<p>наступного дня у разі формування письмового повідомлення про виправлення помилки заінтересованим особам за визначеною формою (у тому числі власників, користувачів земельних ділянок, а також третіх осіб, інтересів яких стосувалося виправлення помилок)</p>
4.	<p>Передас сформований для видачі заявнику пакет документів до спеціаліста відповідного структурного підрозділу територіального органу Держгеокадастру для проставлення у системі документообігу позначки про виконання послуги та передачі його до центру надання адміністративних послуг</p>	Державний кадастровий реєстратор	<b>В</b>	<p>Не пізніше наступного робочого дня або не пізніше наступного дня у разі формування письмового повідомлення про виправлення помилки заінтересованим особам за визначеною формою (у тому числі власників, користувачів земельних ділянок, а також третіх осіб, інтересів яких стосувалося виправлення помилок)</p>
5.	<p>Проставляє у системі документообігу відповідному структурному підрозділу територіального органу Держгеокадастру позначку про виконання послуги та передас сформований для видачі заявнику пакет документів до центру надання адміністративних послуг</p>	Спеціаліст відповідного структурного підрозділу Держгеокадастру	<b>В</b>	<p>Не пізніше наступного робочого дня або не пізніше наступного дня у разі формування письмового повідомлення про виправлення помилки заінтересованим особам за визначеною формою (у тому числі власників, користувачів земельних ділянок, а</p>



				також третіх осіб, інтересів яких стосувалося виправлення помилок)
6.	Видає заявнику пакет документів, сформований за результатами розгляду повідомлення: протокол виправлення помилки; письмове повідомлення про виправлення помилки заінтересованим особам; документ на заміну документа, в якому виявлено помилку (за бажанням заявника); відмова у виправленні помилки	Адміністратор центру надання адміністративних послуг	В	В день звернення заявника після отримання документів за результатами розгляду повідомлення про виявлення помилки від територіального органу Держгеокадастру
Загальна кількість днів надання послуги –				2 робочих дні
Загальна кількість днів надання послуги (передбачена законодавством) –				2 робочих дні

**Примітка:** дії або бездіяльність посадової особи Головного управління Держгеокадастру у Вінницькій області, адміністратора центру надання адміністративних послуг можуть бути оскаржені до суду в порядку, встановленому законом;

рішення, дії або бездіяльність Державного кадастрового реєстратора можуть бути оскаржені: до Держгеокадастру, у порядку, встановленому Кабінетом Міністрів України; до суду в порядку, встановленому Кодексом адміністративного судочинства України.

*Умовні позначки: В – виконує; У – бере участь; П – погоджує; З – затверджує.*

## ЗАТВЕРДЖЕНО

Наказ Головного управління Держгеокадастру у  
Вінницькій області

від 08.12.2022 № 132

(у редакції наказу Головного управління  
Держгеокадастру у Вінницькій областівід 11.06.23 № 15)

## ТЕХНОЛОГІЧНА КАРТКА

адміністративної послуги з внесення до Державного земельного кадастру відомостей про  
межі частини земельної ділянки, на яку поширюються права суборенди, сервітуту,  
з видачею витягу

№ з/п	Етапи послуги	Відповідальна посадова особа і структурний підрозділ	Дія (В, У, П, З)	Термін виконання (днів)
1.	Прийняття пакета документів, поданих заявником із заявою в електронній формі технічними засобами електронних комунікацій з використанням електронного підпису, що базується на кваліфікованому сертифікаті електронного підпису, чи іншого альтернативного засобу електронної ідентифікації особи з використанням Єдиного державного вебпорталу електронних послуг, у тому числі через веб-сторінку Держгеокадастру. За допомогою програмного забезпечення Державного земельного кадастру заявнику повідомляється про прийняття заяви та присвоєний їй реєстраційний номер.	Державний кадастровий реєстратор	В	В день надходження заяви з пакетом документів в електронній формі до відповідного структурного підрозділу Головного управління Держгеокадастру у Вінницькій області в порядку черговості.
2.	Розглядає заяву разом з документами та перевіряє: відповідність документів вимогам законодавства; електронний документ	Державний кадастровий реєстратор	В	Не пізніше тринадцятого робочого дня з дня реєстрації заяви
3.	У разі прийняття рішення про внесення до Державного земельного кадастру відомостей про межі частини земельної ділянки, на яку поширюються права суборенди, сервітуту виконує: за допомогою програмного забезпечення Державного земельного кадастру вносить відомості, які містить електронний документ, до Державного земельного кадастру, та здійснює внесення відомостей про межі частини земельної ділянки, на яку поширюються права суборенди, сервітуту;	Державний кадастровий реєстратор	В З	Не пізніше тринадцятого робочого дня з дня реєстрації заяви



	<p>накладас на документацію із землеустрою, яка подана заявником в електронній формі, кваліфікований електронний підпис; формує витяг з Державного земельного кадастру про земельну ділянку на підтвердження внесення відомостей (змін до них) про земельну ділянку за визначеною формою; оприлюднює інформацію про внесення відомостей до Державного земельного кадастру та відповідні відомості про об'єкти Державного земельного кадастру згідно з вимогами законодавства. У разі прийняття рішення про надання відмови у внесенні до Державного земельного кадастру відомостей про межі частини земельної ділянки, на яку поширюються права суборенди, сервітуту виконує: складання за допомогою програмного забезпечення Державного земельного кадастру протоколу проведення перевірки електронного документа за визначеною формою; формує рішення про відмову у внесенні до Державного земельного кадастру відомостей про межі частини земельної ділянки, на яку поширюються права суборенди, сервітуту за визначеною формою Підписує документи у паперовій формі та засвідчує свій підпис власною печаткою, а в електронній формі, - посвідчує власним кваліфікованим електронним підписом.</p>			
4.	<p>Надсилає сформовані для видачі документи в електронній формі з накладеним кваліфікованим електронним підписом технічними засобами електронних комунікацій на вказану у заяві про внесення відомостей (змін до них) адресу електронної пошти або з використанням Єдиного державного вебпорталу електронних послуг, у тому числі через веб-сторінку Держгеокадастру</p>	Державний кадастровий реєстратор	В	Не пізніше чотирнадцятого робочого дня з дня реєстрації заяви
5.	<p>Передає витяг з Державного земельного кадастру про земельну ділянку або рішення про відмову у внесенні до Державного земельного кадастру відомостей про межі частини земельної ділянки, на яку поширюються права суборенди, сервітуту до спеціаліста відповідного структурного підрозділу Головного управління Держгеокадастру у Вінницькій області для проставлення у системі документообігу позначки про виконання послуги та передачі його до центру надання адміністративних послуг</p>	Державний кадастровий реєстратор	В	Не пізніше чотирнадцятого робочого дня з дня реєстрації заяви

6.	Проставляє у системі документообіру відповідного структурного підрозділу Головного управління Держгеокадастру у Вінницькій області позначку про виконання послуги та передає витяг з Державного земельного кадастру про земельну ділянку або рішення про відмову у внесенні до Державного земельного кадастру відомостей про межі частини земельної ділянки, на яку поширюються права суборенди, сервітуту до центру надання адміністративних послуг.	Спеціаліст відповідного структурного підрозділу Головного управління Держгеокадастру у Вінницькій області	<b>В</b>	Не пізніше чотирнадцятого робочого дня з дня реєстрації заяви
7.	Видача замовнику витягу з Державного земельного кадастру про земельну ділянку або рішення про відмову у внесенні до Державного земельного кадастру відомостей про межі частини земельної ділянки, на яку поширюються права суборенди, сервітуту.	Адміністратор центру надання адміністративних послуг	<b>В</b>	В день звернення заявника після отримання витягу або рішення про відмову у внесенні відомостей (змін до них)
Загальна кількість днів надання послуги –				14 робочих днів
Загальна кількість днів надання послуги (передбачена законодавством) –				14 робочих днів

**Примітка:** дії або бездіяльність посадової особи Головного управління Держгеокадастру у Вінницькій області, адміністратора центру надання адміністративних послуг можуть бути оскаржені до суду в порядку, встановленому законом:

рішення, дії або бездіяльність Державного кадастрового реєстратора можуть бути оскаржені до Держгеокадастру, у порядку, встановленому Кабінетом Міністрів України; до суду в порядку, встановленому Кодексом адміністративного судочинства України.

*Умовні позначки: В – виконує; У – бере участь; П – погоджує; З – затверджує.*

Палапко Сергій Володимирович

0.2

23.03.2023

0

0

0

0

0

0

0

0

0

0

0

0

0

0

0

0

0

0

0

0

0

0

0

0

0

0

0

0

0

0

0

0

0

0

0

0

0

0

Гу Держгеокадастру у Вінницькій області  
23 від 21.03.2023





## ЗАТВЕРДЖЕНО

Наказ Головного управління Держгеокадастру у  
Вінницькій області  
від 08.12.2022 № 132  
(у редакції наказу Головного управління  
Держгеокадастру у Вінницькій області  
від 11.03.23 № 115)

## ТЕХНОЛОГІЧНА КАРТКА

адміністративної послуги з видачі довідки про наявність та розмір земельної частки (паю)

№ з/п	Етапи послуги	Відповідальна посадова особа і структурний підрозділ	Дія (В, У, П, З)	Термін виконання (днів)
1	Прийом та реєстрація заяви суб'єкта звернення в центрі надання адміністративних послуг (крім заяв в електронній формі, поданих технічними засобами електронних комунікацій з використанням електронного підпису, що базується на кваліфікованому сертифікаті електронного підпису, чи іншого альтернативного засобу електронної ідентифікації особи через Публічну кадастрову карту або з використанням Єдиного державного вебпорталу електронних послуг, у тому числі через веб-сторінку Держгеокадастру)	Адміністратор центру надання адміністративних послуг	В	Протягом одного робочого дня
2.	Передача заяви відповідному структурному підрозділу Головного управління Держгеокадастру у Вінницькій області	Адміністратор центру надання адміністративних послуг	В	Не пізніше наступного робочого дня після отримання
3.	Реєстрація заяви у системі документообігу відповідного структурного підрозділу Головного управління Держгеокадастру у Вінницькій області, передача документів до Державного кадастрового реєстратора	Спеціаліст відповідного структурного підрозділу Головного управління Держгеокадастру у Вінницькій області	В	Протягом одного робочого дня (заяви реєструються у відповідному структурному підрозділі Головного управління Держгеокадастру у Вінницькій області в день їх надходження в порядку черговості)
4.	Прийняття заяви в електронній формі, поданої технічними засобами електронних комунікацій з	Державний кадастровий реєстратор	В	В день надходження заяви в електронній




	<p>використанням електронного підпису, що базується на кваліфікованому сертифікаті електронного підпису, чи іншого альтернативного засобу електронної ідентифікації особи через Публічну кадастрову карту або з використанням Єдиного державного вебпорталу електронних послуг, у тому числі через веб-сторінку Держгеокадастру</p> <p>За допомогою програмного забезпечення Державного земельного кадастру заявнику повідомляється про прийняття заяви та присвоєний їй реєстраційний номер</p>			<p>форми до відповідного структурного підрозділу Головного управління управління Держгеокадастру у Вінницькій області в порядку черговості</p>
4.	<p>Внесення до Державного земельного кадастру даних:</p> <p>1) реєстраційний номер заяви (запиту);</p> <p>2) дата реєстрації заяви (запиту);</p> <p>3) відомості про особу, яка звернулася із заявою (запитом);</p> <p>4) відомості про Державного кадастрового реєстратора, який прийняв заяву (запит).</p> <p>Створення електронної форми заяви у Державному земельному кадастрі</p>	Державний кадастровий реєстратор	В	<p>Не пізніше першого робочого дня з дня реєстрації заяви у відповідному структурному підрозділі Головного управління управління Держгеокадастру у Вінницькій області</p>
5.	<p>Формування довідки про наявність та розмір земельної частки (паю) за визначеною формою за допомогою програмного забезпечення Державного земельного кадастру</p> <p>або</p> <p>формування повідомлення про відмову у наданні відомостей з Державного земельного кадастру за визначеною формою за допомогою програмного забезпечення Державного земельного кадастру</p>	Державний кадастровий реєстратор	В	<p>Не пізніше дев'ятого робочого дня з дня реєстрації заяви у відповідному структурному підрозділі Головного управління управління Держгеокадастру у Вінницькій області</p>
6.	<p>Підписання довідки про наявність та розмір земельної частки (паю) у паперовій формі або повідомлення про відмову у наданні відомостей з Державного земельного кадастру у паперовій формі та засвідчення підпису власною печаткою, а у разі надання в електронній формі, - посвідчує його власним кваліфікованим електронним підписом</p>	Державний кадастровий реєстратор	З	<p>Не пізніше десятого робочого дня з дня реєстрації заяви у відповідному структурному підрозділі Головного управління управління Держгеокадастру у Вінницькій області</p>
7.	<p>Надсилання довідки про наявність та розмір земельної частки (паю) або повідомлення про відмову у наданні відомостей з Державного земельного</p>	Державний кадастровий реєстратор	В	<p>Не пізніше десятого робочого дня з дня реєстрації заяви у</p>

	кадастру заявникові в електронній формі технічними засобами електронних комунікацій на вказану у зверненні адресу електронної пошти або з використанням Єдиного державного вебпорталу електронних послуг, у тому числі через веб-сторінку Держгеокадастру			відповідному структурному підрозділі Головного управління управління Держгеокадастру у Вінницькій області
8.	Передає довідку про наявність та розмір земельної частки (паю) у паперовій формі або повідомлення про відмову у наданні відомостей з Державного земельного кадастру у паперовій формі до спеціаліста відповідного структурного підрозділу Головного управління Держгеокадастру у Вінницькій області для проставлення у системі документообігу позначки про виконання послуги та передачі його до центру надання адміністративних послуг	Державний кадастровий реєстратор	В	Не пізніше десятого робочого дня з дня реєстрації заяви у відповідному структурному підрозділі Головного управління Держгеокадастру у Вінницькій області
9.	Проставляє у системі документообігу відповідного структурного підрозділу Головного управління Держгеокадастру у Вінницькій області позначку про виконання послуги та передає довідку про наявність та розмір земельної частки (паю) у паперовій формі або повідомлення про відмову у наданні відомостей з Державного земельного кадастру у паперовій формі до центру надання адміністративних послуг	Спеціаліст відповідного структурного підрозділу Головного управління Держгеокадастру у Вінницькій області	В	Не пізніше десятого робочого дня з дня реєстрації заяви у відповідному структурному підрозділі Головного управління Держгеокадастру у Вінницькій області
10.	Видача замовнику довідки про наявність та розмір земельної частки (паю) у паперовій формі або повідомлення про відмову у наданні відомостей з Державного земельного кадастру у паперовій формі	Адміністратор центру надання адміністративних послуг	В	В день звернення заявника після отримання довідки або повідомлення про відмову у наданні відомостей з Державного земельного кадастру
Загальна кількість днів надання послуги –				10 робочих днів
Загальна кількість днів надання послуги (передбачена законодавством)				10 робочих днів

Примітка: дії або бездіяльність посадової особи Головного управління Держгеокадастру у Вінницькій області, адміністратора центру надання адміністративних послуг можуть бути оскаржені до суду в порядку, встановленому законом;

рішення, дії або бездіяльність Державного кадастрового реєстратора можуть бути оскаржені до Головного управління Держгеокадастру у Вінницькій області на території дії повноважень відповідного Державного кадастрового реєстратора, а також до Держгеокадастру, у порядку, встановленому Кабінетом Міністрів України; до суду в порядку, встановленому Кодексом адміністративного судочинства України.

Умовні позначки: В – виконує; У – бере участь; П – погоджує; З – затверджує.





ЗАТВЕРДЖЕНО  
Наказ Головного управління Держгеокадастру у  
Вінницькій області  
від 08.12.2022 № 132  
(у редакції наказу Головного управління  
Держгеокадастру у Вінницькій області  
від 11.03.23 № 25)

### ТЕХНОЛОГІЧНА КАРТКА

адміністративної послуги з видачі довідки про наявність у Державному земельному кадастрі відомостей про одержання у власність земельної ділянки у межах норм безоплатної приватизації за певним видом її цільового призначення (використання)

№ з/п	Етапи послуги	Відповідальна посадова особа і структурний підрозділ	Дні (В, У, П, З)	Термін виконання (днів)
1.	Прийом та реєстрація заяви суб'єкта звернення в центрі надання адміністративних послуг (крім заяв в електронній формі, поданих технічними засобами електронних комунікацій з використанням електронного підпису, що базується на кваліфікованому сертифікаті електронного підпису, чи іншого альтернативного засобу електронної ідентифікації особи через Публічну кадастрову карту або з використанням Єдиного державного вебпорталу електронних послуг, у тому числі через веб-сторінку Держгеокадастру)	Адміністратор центру надання адміністративних послуг	В	Протягом одного робочого дня
2.	Передача заяви відповідному структурному підрозділу Головного управління Держгеокадастру у Вінницькій області	Адміністратор центру надання адміністративних послуг	В	Не пізніше наступного робочого дня після отримання
3.	Реєстрація заяви у системі документообігу відповідного структурного підрозділу Головного управління Держгеокадастру у Вінницькій області, передача документів до Державного кадастрового реєстратора	Спеціаліст відповідного структурного підрозділу Головного управління Держгеокадастру у Вінницькій області	В	Протягом одного робочого дня (заяви реєструються у відповідному структурному підрозділі Головного управління Держгеокадастру у Вінницькій області в день їх надходження в порядку черговості)



4.	<p>Прийняття заяви в електронній формі, поданої технічними засобами електронних комунікацій з використанням електронного підпису, що базується на кваліфікованому сертифікаті електронного підпису, чи іншого альтернативного засобу електронної ідентифікації особи через Публічну кадастрову карту або з використанням Єдиного державного вебпорталу електронних послуг, у тому числі через веб-сторінку Держгеокадастру. За допомогою програмного забезпечення Державного земельного кадастру заявнику повідомляється про прийняття заяви та присвоєний їй реєстраційний номер.</p>	Державний кадастровий реєстратор	В	<p>В день надходження заяви в електронній формі до відповідного структурного підрозділу Головного управління Держгеокадастру у Вінницькій області в порядку черговості.</p>
4.	<p>Внесення до Державного земельного кадастру даних:</p> <ol style="list-style-type: none"> <li>1) реєстраційний номер заяви (запиту);</li> <li>2) дата реєстрації заяви (запиту);</li> <li>3) відомості про особу, яка звернулася із заявою (запитом);</li> <li>4) відомості про Державного кадастрового реєстратора, який прийняв заяву (запит).</li> </ol> <p>Створення електронної форми заяви у Державному земельному кадастрі</p>	Державний кадастровий реєстратор	В	<p>Не пізніше першого робочого дня з дня реєстрації заяви у відповідному структурному підрозділі Головного управління Держгеокадастру у Вінницькій області</p>
5.	<p>Формування довідки про наявність у Державному земельному кадастрі відомостей про одержання у власність земельної ділянки у межах норм безоплатної приватизації за певним видом її цільового призначення (використання) за визначеною формою за допомогою програмного забезпечення Державного земельного кадастру або формування повідомлення про відмову у наданні відомостей з Державного земельного кадастру за визначеною формою за допомогою програмного забезпечення Державного земельного кадастру</p>	Державний кадастровий реєстратор	В	<p>Не пізніше дев'ятого робочого дня з дня реєстрації заяви у відповідному структурному підрозділі Головного управління Держгеокадастру у Вінницькій області</p>
6.	<p>Підписання довідки про наявність у Державному земельному кадастрі відомостей про одержання у власність земельної ділянки у межах норм безоплатної приватизації за певним видом її цільового призначення</p>	Державний кадастровий реєстратор	З	<p>Не пізніше десятого робочого дня з дня реєстрації заяви у відповідному структурному</p>

	(використання) у паперовій формі або повідомлення про відмову у наданні відомостей з Державного земельного кадастру у паперовій формі та засвідчення підпису власною печаткою, а у разі надання в електронній формі, - посвідчує його власним кваліфікованим електронним підписом			підрозділі Головного управління Держгеокадастру у Вінницькій області
7.	Надсилання довідки про наявність у Державному земельному кадастрі відомостей про одержання у власність земельної ділянки у межах норм безоплатної приватизації за певним видом її цільового призначення (використання) або повідомлення про відмову у наданні відомостей з Державного земельного кадастру заявникові в електронній формі технічними засобами електронних комунікацій на вказану у зверненні адресу електронної пошти або з використанням Єдиного державного вебпорталу електронних послуг, у тому числі через веб-сторінку Держгеокадастру	Державний кадастровий реєстратор	В	Не пізніше десятого робочого дня з дня реєстрації заяви у відповідному структурному підрозділі Головного управління Держгеокадастру у Вінницькій області
8.	Передає довідку про наявність у Державному земельному кадастрі відомостей про одержання у власність земельної ділянки у межах норм безоплатної приватизації за певним видом її цільового призначення (використання) у паперовій формі або повідомлення про відмову у наданні відомостей з Державного земельного кадастру у паперовій формі до спеціаліста відповідного структурного підрозділу Головного управління Держгеокадастру у Вінницькій області для проставлення у системі документообігу позначки про виконання послуги та передачі його до центру надання адміністративних послуг	Державний кадастровий реєстратор	В	Не пізніше десятого робочого дня з дня реєстрації заяви у відповідному структурному підрозділі Головного управління Держгеокадастру у Вінницькій області
9.	Проставляє у системі документообігу відповідного структурного підрозділу Головного управління Держгеокадастру у Вінницькій області позначку про виконання послуги та передає довідку про наявність у Державному земельному кадастрі відомостей про одержання у власність земельної ділянки у межах	Спеціаліст відповідного структурного підрозділу Головного управління Держгеокадастру у Вінницькій області	В	Не пізніше десятого робочого дня з дня реєстрації заяви у відповідному структурному підрозділі Головного управління

	норм безоплатної приватизації за певним видом її цільового призначення (використання) у паперовій формі або повідомлення про відмову у наданні відомостей з Державного земельного кадастру у паперовій формі до центру надання адміністративних послуг			Держгеокадастру у Вінницькій області
10.	Видача замовнику довідки про наявність у Державному земельному кадастрі відомостей про одержання у власність земельної ділянки у межах норм безоплатної приватизації за певним видом її цільового призначення (використання) у паперовій формі або повідомлення про відмову у наданні відомостей з Державного земельного кадастру у паперовій формі	Адміністратор центру надання адміністративних послуг	<b>В</b>	В день звернення заявника після отримання довідки або повідомлення про відмову у наданні відомостей з Державного земельного кадастру
Загальна кількість днів надання послуги –				10 робочих днів
Загальна кількість днів надання послуги (передбачена законодавством) –				10 робочих днів

**Примітка:** дії або бездіяльність посадової особи Головного управління Держгеокадастру у Вінницькій області, адміністратора центру надання адміністративних послуг можуть бути оскаржені до суду в порядку, встановленому законом;

рішення, дії або бездіяльність Державного кадастрового реєстратора можуть бути оскаржені до Головного управління Держгеокадастру у Вінницькій області на території дії повноважень відповідного Державного кадастрового реєстратора, а також до Держгеокадастру, у порядку, встановленому Кабінетом Міністрів України, до суду в порядку, встановленому Кодексом адміністративного судочинства України.

*Умовні позначки: В – виконує; У – бере участь; П – погоджує; З – затверджує.*




ЗАТВЕРДЖЕНО  
Наказ Головного управління Держгеокадастру у  
Вінницькій області  
від 08.12.2022 № 132  
(у редакції наказу Головного управління  
Держгеокадастру у Вінницькій області  
від 01.03.23 № 25)

### ТЕХНОЛОГІЧНА КАРТКА

адміністративної послуги з внесення до Державного земельного кадастру відомостей про обмеження у використанні земель, безпосередньо встановлені законами та прийнятими відповідно до них нормативно-правовими актами, містобудівною документацією, з видачею витягу

№ з/п	Етапи послуги	Відповідальна посадова особа і структурний підрозділ	Дія (В, У, П, З)	Термін виконання (днів)
1.	Прийняття пакета документів, поданих заявником із заявою в електронній формі технічними засобами електронних комунікацій з використанням електронного підпису, що базується на кваліфікованому сертифікаті електронного підпису, чи іншого альтернативного засобу електронної ідентифікації особи з використанням Єдиного державного вебпорталу електронних послуг, у тому числі через веб-сторінку Держгеокадастру. За допомогою програмного забезпечення Державного земельного кадастру заявнику повідомляється про прийняття заяви та присвоєний їй реєстраційний номер.	Державний кадастровий реєстратор	В	В день надходження заяви з пакетом документів в електронній формі до відповідного структурного підрозділу Головного управління Держгеокадастру у Вінницькій області в порядку черговості.
2.	Розглядас заяву разом з документами та перевіряє відповідність документів вимогам законодавства; електронний документ	Державний кадастровий реєстратор	В	Не пізніше тринадцятого робочого дня з дня реєстрації заяви
3.	У разі прийняття рішення про внесення відомостей про обмеження у використанні земель до Державного земельного кадастру виконує за допомогою програмного забезпечення Державного земельного кадастру вносить відомості, які містить електронний документ, до Державного земельного кадастру та здійснює внесення відомостей про обмеження у використанні земель.	Державний кадастровий реєстратор	В	Не пізніше тринадцятого робочого дня з дня реєстрації заяви



	<p>накладає на документацію із землеустрою, яка подана заявником в електронній формі, кваліфікований електронний підпис;</p> <p>формує витяг з Державного земельного кадастру про обмеження у використанні земель за визначеною формою;</p> <p>оприлюднює інформацію про внесення відомостей до Державного земельного кадастру та відповідні відомості про об'єкти Державного земельного кадастру згідно з вимогами законодавства</p> <p>У разі прийняття рішення про надання відмови у внесенні відомостей про обмеження у використанні земель до Державного земельного кадастру виконує:</p> <p>складання за допомогою програмного забезпечення Державного земельного кадастру протоколу проведення перевірки електронного документа;</p> <p>формування рішення про відмову у внесенні відомостей до Державного земельного кадастру за визначеними формами</p> <p>Підписує документи у паперовій формі та засвідчує свій підпис власною печаткою, а в електронній формі, - посвідчує власним кваліфікованим електронним підписом</p>			
4.	<p>Надсилає сформовані для видачі документи в електронній формі з накладенням кваліфікованим електронним підписом технічними засобами електронних комунікацій на вказану у заяві про внесення відомостей (змін до них) адресу електронної пошти або з використанням Єдиного державного вебпорталу електронних послуг, у тому числі через веб-сторінку Держгеокадастру</p>	Державний кадастровий реєстратор	В	Не пізніше чотирнадцятого робочого дня з дня реєстрації заяви
5.	<p>Передає витяг з Державного земельного кадастру про обмеження у використанні земель або рішення про відмову у внесенні відомостей (змін до них) до Державного земельного кадастру до спеціаліста відповідного структурного підрозділу Головного управління Держгеокадастру у Вінницькій області для проставлення у системі документообігу позначки про виконання послуги та передачі його до центру надання адміністративних послуг</p>	Державний кадастровий реєстратор	В	Не пізніше чотирнадцятого робочого дня з дня реєстрації заяви
6.	<p>Проставляє у системі документообігу відповідного структурного підрозділу Головного управління Держгеокадастру у Вінницькій області позначку про виконання послуги та передає витяг з Державного земельного кадастру про обмеження у використанні земель або рішення про відмову у</p>	Спеціаліст відповідного структурного підрозділу Головного управління Держгеокадас	В	Не пізніше чотирнадцятого робочого дня з дня реєстрації заяви

	внесенні відомостей (змін до них) до Державного земельного кадастру до центру надання адміністративних послуг	тру у Вінницькій області		
7.	Видача замовнику витягу з Державного земельного кадастру про обмеження у використанні земель або рішення про відмову у внесенні відомостей (змін до них) до Державного земельного кадастру.	Адміністратор центру надання адміністративних послуг	<b>В</b>	В день звернення заявника після отримання витягу або рішення про відмову у внесенні відомостей (змін до них)
Загальна кількість днів надання послуги –				14 робочих днів
Загальна кількість днів надання послуги (передбачена законодавством) –				14 робочих днів

**Примітка:** дії або бездіяльність посадової особи Головного управління Держгеокадастру у Вінницькій області, адміністратора центру надання адміністративних послуг можуть бути оскаржені до суду в порядку, встановленому законом;

рішення, дії або бездіяльність Державного кадастрового реєстратора можуть бути оскаржені до Держгеокадастру, у порядку, встановленому Кабінетом Міністрів України; до суду в порядку, встановленому Кодексом адміністративного судочинства України.

*Умовні позначки: В – виконує; У – бере участь; П – погоджує; З – затверджує.*

Підписок Сергія Володимировича

0.2

3072:01



Гу Держгеокадастру у Вінницькій області  
23 від 21.03.2023



## ЗАТВЕРДЖЕНО

Наказ Головного управління Держгеокадастру у  
Вінницькій області  
від 08.12.2022 № 132

(у редакції наказу Головного управління  
Держгеокадастру у Вінницькій області  
від 21.03.2023 № 22)

## ТЕХНОЛОГІЧНА КАРТКА

адміністративної послуги з внесення до Державного земельного кадастру відомостей  
(змін до них) про земельну ділянку з видачею витягу

№ з / п	Етапи послуги	Відповідальна посадова особа і структурний підрозділ	Дія (В, У, Ц, З)	Термін виконання (днів)
1	Прийняття пакета документів, поданих заявником із заявою в електронній формі технічними засобами електронних комунікацій з використанням електронного підпису, що базується на кваліфікованому сертифікаті електронного підпису, чи іншого альтернативного засобу електронної ідентифікації особи з використанням Єдиного державного вебпорталу електронних послуг, у тому числі через веб-сторінку Держгеокадастру. За допомогою програмного забезпечення Державного земельного кадастру заявнику повідомляється про прийняття заяви та привнесений їй реєстраційний номер.	Державний кадастровий реєстратор	В	В день надходження заяви з пакетом документів в електронній формі до відповідного структурного підрозділу Головного управління Держгеокадастру у Вінницькій області в порядку черговості.
2	Розгляд заяву разом з документами та перевіряє відповідність документів вимогам законодавства; електронний документ	Державний кадастровий реєстратор	В	Не пізніше тринадцятого робочого дня з дня реєстрації заяви
3	У разі прийняття рішення про внесення відомостей (змін до них) про земельну ділянку виконує: за допомогою програмного забезпечення Державного земельного кадастру вносить відомості, які містить електронний документ, до Державного земельного кадастру та здійснює внесення відомостей (змін до них) про земельну ділянку; у разі, якщо Поземельна книга не відкривалась, відкриває Поземельну книгу в електронній (цифровій) формі та вносить відомості до неї (крім відомостей про затвердження документації із землеустрою, на підставі якої здійснена	Державний кадастровий реєстратор	В З	Не пізніше тринадцятого робочого дня з дня реєстрації заяви



державна реєстрація земельної ділянки, а також про власника, користувачів земельної ділянки); відкриває Поземельну книгу в паперовій формі шляхом роздрукування за допомогою програмного забезпечення Державного земельного кадастру відповідної Поземельної книги в електронній (цифровій) формі;

у разі, якщо Поземельна книга відкривалась (у разі внесення відомостей (змін до них) про зареєстровану земельну ділянку такі відомості вносяться до Поземельної книги: в паперовій формі - Державним кадастровим реєстратором за місцем розташування земельної ділянки, в електронній формі - Державним кадастровим реєстратором, обраним за допомогою програмного забезпечення Державного земельного кадастру за принципом випадковості);

вносить до відповідного розділу Поземельної книги в електронній (цифровій) формі запис про внесення змін до відповідних відомостей за власним кваліфікованим електронним підписом; проставляє на аркуші Поземельної книги в паперовій формі, до відомостей якої вносяться зміни, позначки про внесення змін до відомостей за визначеною формою;

виготовляє новий аркуш Поземельної книги в електронній (цифровій) та паперовій формі із зміненими відомостями та долучає такий аркуш до відповідної Поземельної книги для його зберігання разом з нею

являючись на документацію із землеустрою, яка подана заявником в електронній формі, кваліфікований електронний підпис;

формує витяг з Державного земельного кадастру про земельну ділянку на підтвердження внесення відомостей (змін до них) про земельну ділянку оприлюднює інформацію про внесення відомостей до Державного земельного кадастру та відповідні відомості про об'єкт Державного земельного кадастру згідно з вимогами законодавства

У разі прийняття рішення про надання відмови у внесенні відомостей (змін до них) про земельну ділянку виконує:

складання за допомогою програмного забезпечення Державного земельного кадастру протоколу проведення перевірки електронного документа;

формує рішення про відмову у внесенні відомостей (змін до них) про земельну ділянку за визначеними формами

Підписує документи у паперовій формі та засвідчує свій підпис власною печаткою, а в електронній формі, - посвідчує власним кваліфікованим електронним підписом

4	Надсилає сформовані для видачі документи в електронній формі з накладеним кваліфікованим електронним підписом технічними засобами електронних комунікацій на вказану у заяві про внесення відомостей (змін до них) адресу електронної пошти або з використанням Єдиного державного вебпорталу електронних послуг, у тому числі через веб-сторінку Держгеокадастру	Державний кадастровий реєстратор	В	Не пізніше чотирнадцятого робочого дня з дня реєстрації заяви
5	Передає витяг з Державного земельного кадастру про земельну ділянку або рішення про відмову у внесенні відомостей (змін до них) про земельну ділянку до спеціаліста відповідного структурного підрозділу Головного управління Держгеокадастру у Вінницькій області для проставлення у системі документообігу позначки про виконання послуги та передачі його до центру надання адміністративних послуг	Державний кадастровий реєстратор	В	Не пізніше чотирнадцятого робочого дня з дня реєстрації заяви
6	Проставляє у системі документообігу відповідного структурного підрозділу Головного управління Держгеокадастру у Вінницькій області позначку про виконання послуги та передає витяг з Державного земельного кадастру про земельну ділянку або рішення про відмову у внесенні відомостей (змін до них) про земельну ділянку до центру надання адміністративних послуг	Спеціаліст відповідного структурного підрозділу Головного управління Держгеокадастру у Вінницькій області	В	Не пізніше чотирнадцятого робочого дня з дня реєстрації заяви
7	Видає замовнику витяг з Державного земельного кадастру про земельну ділянку або рішення про відмову у внесенні відомостей (змін до них) про земельну ділянку	Адміністратор центру надання адміністративних послуг	В	В день звернення заявника після отримання витягу або рішення про відмову у внесенні відомостей (змін до них)
Загальна кількість днів надання послуги –				14 робочих днів
Загальна кількість днів надання послуги (передбачена законодавством) –				14 робочих днів

**Примітка:** дії або бездіяльність посадової особи Головного управління Держгеокадастру у Вінницькій області, адміністратора центру надання адміністративних послуг можуть бути оскаржені до суду в порядку, встановленому законом;

рішення, дії або бездіяльність Державного кадастрового реєстратора можуть бути оскаржені до Держгеокадастру, у порядку, встановленому Кабінетом Міністрів України; до суду в порядку, встановленому Кодексом адміністративного судочинства України.

*Умовні позначки: В – виконує; У – бере участь; П – погоджує; З – затверджує.*







## ЗАТВЕРДЖЕНО

Наказ Головного управління Держгеокадастру у  
Вінницькій області  
від 08.12.2022 № 132

(у редакції наказу Головного управління  
Держгеокадастру у Вінницькій області  
від 11.05.2023 № 45)

## ТЕХНОЛОГІЧНА КАРТКА

адміністративної послуги з внесення до Державного земельного кадастру відомостей  
(зміц до них) про землі в межах територій адміністративно-територіальних одиниць,  
про землі в межах територій територіальних громад, з видачею витягу

№ з/п	Етапи послуги	Відповідальна посадова особа і структурний підрозділ	Дія (В, У, П, З)	Термін виконання (днів)
1.	<p>Прийняття пакета документів, поданих заявником із заявою в електронній формі технічними засобами електронних комунікацій з використанням електронного підпису, що базується на кваліфікованому сертифікаті електронного підпису, чи іншого альтернативного засобу електронної ідентифікації особи з використанням Єдиного державного вебпорталу електронних послуг, у тому числі через веб-сторінку Держгеокадастру</p> <p>За допомогою програмного забезпечення Державного земельного кадастру заявнику повідомляється про прийняття заяви та присвоєній їй реєстраційний номер</p>	Державний кадастровий реєстратор	В	В день надходження заяви з пакетом документів в електронній формі до відповідного структурного підрозділу Головного управління Держгеокадастру у Вінницькій області в порядку черговості
2.	<p>Розглядає заяву разом з документами та перевіряє відповідність документів вимогам законодавства, електронний документ</p>	Державний кадастровий реєстратор	В	Не пізніше тринадцятого робочого дня з дня реєстрації заяви
3.	<p>У разі прийняття рішення про внесення відомостей (зміц до них) про землі в межах територій адміністративно-територіальних одиниць, про землі в межах територій територіальних громад до Державного земельного кадастру виконує:</p> <p>за допомогою програмного забезпечення Державного земельного кадастру вносить відомості, які містять електронний документ, до Державного земельного кадастру та здійснює внесення відомостей про землі в межах територій адміністративно-територіальних одиниць.</p>	Державний кадастровий реєстратор	В З	Не пізніше тринадцятого робочого дня з дня реєстрації заяви



	<p>про землі в межах територій територіальних громад;</p> <p>накладає на документацію із землеустрою, яка подана заявником в електронній формі, кваліфікований електронний підпис;</p> <p>формує витяг з Державного земельного кадастру про землі в межах територій адміністративно-територіальних одиниць, про землі в межах територій територіальних громад за визначеними формами;</p> <p>оприлюднює інформацію про внесення відомостей до Державного земельного кадастру та відповідні відомості про об'єкти Державного земельного кадастру згідно з вимогами законодавства</p> <p>У разі прийняття рішення про надання відмови у внесенні відомостей (змін до них) про землі в межах територій адміністративно-територіальних одиниць, про землі в межах територій територіальних громад до Державного земельного кадастру виконує:</p> <p>складання за допомогою програмного забезпечення Державного земельного кадастру протоколу проведення перевірки електронного документа;</p> <p>формування рішення про відмову у внесенні відомостей (змін до них) до Державного земельного кадастру про землі в межах адміністративно-територіальних одиниць, про землі в межах територій територіальних громад за визначеними формами</p> <p>Підписує документи у паперовій формі та засвідчує свій підпис власною печаткою, а в електронній формі, - посвідчує власним кваліфікованим електронним підписом</p>			
4.	<p>Надсилає сформовані для видачі документи в електронній формі з накладеним кваліфікованим електронним підписом технічними засобами електронних комунікацій на вказану у заяві про внесення відомостей (змін до них) адресу електронної пошти або з використанням Єдиного державного вебпорталу електронних послуг, у тому числі через веб-сторінку Держгеокадастру</p>	Державний кадастровий реєстратор	В	Не пізніше чотирнадцятого робочого дня з дня реєстрації заяви
5.	<p>Передає витяг з Державного земельного кадастру про землі в межах територій адміністративно-територіальних одиниць, про землі в межах територій територіальних громад або рішення про відмову у внесенні до Державного земельного кадастру відомостей (змін до них) про землі в межах територій адміністративно-територіальних одиниць, про землі в межах територій</p>	Державний кадастровий реєстратор	В	Не пізніше чотирнадцятого робочого дня з дня реєстрації заяви

	територіальних громад до спеціаліста відповідного структурного підрозділу Держгеокадастру для проставлення у системі документообігу позначки про виконання послуги та передачі його до центру надання адміністративних послуг			
13.	Проставляє у системі документообігу відповідного структурного підрозділу Головного управління Держгеокадастру у Вінницькій області позначку про виконання послуги та передає витяг з Державного земельного кадастру про землі в межах територій адміністративно-територіальних одиниць, про землі в межах територій територіальних громад або рішення про відмову у внесенні до Державного земельного кадастру відомостей (змін до них) про землі в межах територій адміністративно-територіальних одиниць, про землі в межах територій територіальних громад до центру надання адміністративних послуг	Спеціаліст відповідного структурного підрозділу Головного управління Держгеокадастру у Вінницькій області	В	Не пізніше чотирнадцятого робочого дня з дня реєстрації заяви
14.	Видає замовнику витяг з Державного земельного кадастру про землі в межах територій адміністративно-територіальних одиниць, про землі в межах територій територіальних громад або рішення про відмову у внесенні до Державного земельного кадастру відомостей (змін до них) про землі в межах територій адміністративно-територіальних одиниць, про землі в межах територій територіальних громад	Адміністратор центру надання адміністративних послуг	В	В день звернення заявника після отримання витягу або рішення про відмову у внесенні відомостей (змін до них)
Загальна кількість днів надання послуги –				14 робочих днів
Загальна кількість днів надання послуги (передбачена законодавством) –				14 робочих днів

**Примітка:** дії або бездіяльність посадової особи Головного управління Держгеокадастру у Вінницькій області, адміністратора центру надання адміністративних послуг можуть бути оскаржені до суду в порядку, встановленому законом;

рішення, дії або бездіяльність Державного кадастрового реєстратора можуть бути оскаржені до Держгеокадастру, у порядку, встановленому Кабінетом Міністрів України, до суду в порядку, встановленому Кодексом адміністративного судочинства України.

*Умовні позначки: В – виконує; У – бере участь; П – погоджує; З – затверджує.*





## ЗАТВЕРДЖЕНО

Наказ Головного управління Держгеокадастру у  
Вінницькій області

від 08.12.2022 № 132

(у редакції наказу Головного управління  
Держгеокадастру у Вінницькій областівід 11.03.23 № 25

## ТЕХНОЛОГІЧНА КАРТКА

адміністративної послуги з державної реєстрації земельної ділянки з видачкою витягу з  
Державного земельного кадастру

№ з/п	Етапи послуги	Відповідальна посадова особа і структурний підрозділ	Дні (В, У, П, З)	Термін виконання (днів)
1.	Прийняття заяви про державну реєстрацію земельної ділянки з доданими документами в електронній формі з накладенням електронним підписом сертифікованого інженера-землевпорядника, що базується на кваліфікованому сертифікаті електронного підпису, з використанням кваліфікованої електронної позначки часу, поданої відповідним сертифікованим інженером-землевпорядником від імені замовника з використанням Єдиного державного вебпорталу електронних послуг, у тому числі через веб-сторінку Держгеокадастру. За допомогою програмного забезпечення Державного земельного кадастру заявнику повідомляється про прийняття заяви та прислосний їй реєстраційний номер.	Державний кадастровий реєстратор	В	В день надходження заяви з пакетом документів в електронній формі до відповідного структурного підрозділу Головного управління Держгеокадастру у Вінницькій області в порядку черговості.
2.	Перевірка: 1) відповідність поданих документів вимогам законодавства; 2) електронний документ; 3) наявність документа, що підтверджує згоду органу виконавчої влади, органу місцевого самоврядування, фізичної чи юридичної особи про поділ, об'єднання земельних ділянок, з нотаріально засвідченою справжністю підпису на такому документі - у разі, коли відповідно до закону поділ, об'єднання земельних ділянок здійснюються за погодженням з органами виконавчої влади, органами місцевого самоврядування, фізичними чи юридичними особами.	Державний кадастровий реєстратор	В	Не пізніше тринадцятого календарного дня з дня реєстрації заяви.
3.	За результатами перевірки виконує одну з таких дій:	Державний кадастровий реєстратор	В З	Не пізніше тринадцятого календарного



	<p>за допомогою програмного забезпечення Державного земельного кадастру вносять електронний документ та відомості, які він містить, до Державного земельного кадастру, здійснює державну реєстрацію земельної ділянки:</p> <ul style="list-style-type: none"> <li>- за допомогою програмного забезпечення Державного земельного кадастру присвоює кадастровий номер земельній ділянці;</li> <li>- відкриває Поземельну книгу та вносить відомості до неї (крім відомостей про затвердження документації із землеустрою, на підставі якої здійснена державна реєстрація земельної ділянки, а також про власників, користувачів земельної ділянки);</li> <li>- засвідчує документацію із землеустрою, технічну документацію з оцінки земель в електронній формі кваліфікованим електронним підписом;</li> <li>- надає за допомогою програмного забезпечення Державного земельного кадастру відомості про державну реєстрацію земельної ділянки (дату державної реєстрації, орган, що здійснив таку реєстрацію), кадастровий номер, площу, місце розташування земельної ділянки, кадастровий план зареєстрованої земельної ділянки відповідним органам державної влади, органам місцевого самоврядування;</li> <li>- формує витяг з Державного земельного кадастру на підтвердження державної реєстрації земельної ділянки;</li> <li>- оприлюднює інформацію про внесення відомостей до Державного земельного кадастру та відповідні відомості про об'єкти Державного земельного кадастру згідно з вимогами законодавства</li> </ul> <p>або</p> <p>формує рішення про відмову у державній реєстрації земельної ділянки із зазначенням вичерпного переліку підстав для відмови у державній реєстрації земельної ділянки</p> <p>Підписує документи у паперовій формі та засвідчує свій підпис власною печаткою, а в електронній формі, - посвідчує власним кваліфікованим електронним підписом</p>			<p>дня з дня реєстрації заяви</p>
4.	<p>За бажанням заявника надсилає витяг з Державного земельного кадастру про земельну ділянку або рішення про відмову у державній реєстрації земельної ділянки в електронній формі з використанням технічних засобів електронних комунікацій</p>	<p>Державний кадастровий реєстратор</p>	<p><b>В</b></p>	<p>Не пізніше чотирнадцятого календарного дня з дня реєстрації заяви</p>

5.	Передає витяг з Державного земельного кадастру про земельну ділянку або рішення про відмову у державній реєстрації земельної ділянки у паперовій формі до спеціаліста відповідного структурного підрозділу Головного управління Держгеокадастру у Вінницькій області для проставлення у системі документообігу позначки про виконання послуги та передачі його до зазначеного у заяві центру надання адміністративних послуг	Державний кадастровий реєстратор	В	Не пізніше чотирнадцятого календарного дня з дня реєстрації заяви
6.	Проставляє у системі документообігу відповідного структурного підрозділу Головного управління Держгеокадастру у Вінницькій області позначку про виконання послуги та передає витяг з Державного земельного кадастру про земельну ділянку або рішення про відмову у державній реєстрації земельної ділянки у паперовій формі до зазначеного у заяві центру надання адміністративних послуг	Спеціаліст відповідного структурного підрозділу Головного управління Держгеокадастру у Вінницькій області	В	Не пізніше чотирнадцятого календарного дня з дня реєстрації заяви
7.	Видача замовнику витягу з Державного земельного кадастру про земельну ділянку або рішення про відмову у державній реєстрації земельної ділянки у паперовій формі	Адміністратор центру надання адміністративних послуг	В	В день звернення заявника після отримання витягу або рішення про відмову у державній реєстрації земельної ділянки
Загальна кількість днів надання послуги –				14 календарних днів
Загальна кількість днів надання послуги (передбачена законодавством) –				14 календарних днів

Примітка: дії або бездіяльність посадової особи Головного управління Держгеокадастру у Вінницькій області, адміністратора центру надання адміністративних послуг можуть бути оскаржені до суду в порядку, встановленому законом;

рішення, дії або бездіяльність Державного кадастрового реєстратора можуть бути оскаржені: до Держгеокадастру, у порядку, встановленому Кабінетом Міністрів України; до суду в порядку, встановленому Кодексом адміністративного судочинства України.

Умовні позначки: В – виконує; У – бере участь; П – погоджує; З – затверджує.







## ЗАТВЕРДЖЕНО

Наказ Головного управління Держгеокадастру у  
Вінницькій області  
від 08.12.2022 № 132  
(у редакції наказу Головного управління  
Держгеокадастру у Вінницькій області  
від 21.03.2023 № 25)

## ТЕХНОЛОГІЧНА КАРТКА

адміністративної послуги з державної реєстрації обмежень у використанні земель  
з видачею витягу

№ з/п	Етапи послуги	Відповідальна посадова особа і структурний підрозділ	Дія (В, У, П, З)	Термін виконання (днів)
1.	Прийняття пакета документів, поданих заявником із заявою в електронній формі технічними засобами електронних комунікацій з використанням електронного підпису, що базується на кваліфікованому сертифікаті електронного підпису, чи іншого альтернативного засобу електронної ідентифікації особи з використанням Єдиного державного вебпорталу електронних послуг, у тому числі через веб-сторінку Держгеокадастру. За допомогою програмного забезпечення Державного земельного кадастру заявнику повідомляється про прийняття заяви та присвоєний їй реєстраційний номер	Державний кадастровий реєстратор	В	В день надходження заяви з пакетом документів в електронній формі до відповідного структурного підрозділу Головного управління Держгеокадастру у Вінницькій області в порядку черговості
2.	Розглядає заяву разом з документами та перевіряє відповідність документів вимогам законодавства; електронний документ	Державний кадастровий реєстратор	В	Не пізніше тринадцятого робочого дня з дня реєстрації заяви
3.	У разі прийняття рішення про внесення відомостей про обмеження у використанні земель до Державного земельного кадастру виконує: за допомогою програмного забезпечення Державного земельного кадастру вносить відомості, які містить електронний документ, до Державного земельного кадастру та здійснює внесення відомостей про обмеження у використанні земель; накладає на документацію із землеустрою, яка подана заявником в	Державний кадастровий реєстратор	В З	Не пізніше тринадцятого робочого дня з дня реєстрації заяви



	<p>електронній формі, кваліфікований електронний підпис;</p> <p>формує витяг з Державного земельного кадастру про обмеження у використанні земель за визначеною формою;</p> <p>оприлюднює інформацію про внесення відомостей до Державного земельного кадастру та відповідні відомості про об'єкт Державного земельного кадастру згідно з вимогами законодавства</p> <p>У разі прийняття рішення про надання відмови у внесенні відомостей про обмеження у використанні земель до Державного земельного кадастру виконує:</p> <p>складання за допомогою програмного забезпечення Державного земельного кадастру протоколу проведення перевірки електронного документа;</p> <p>формування рішення про відмову у внесенні відомостей до Державного земельного кадастру за визначеними формами</p> <p>Підписує документи у паперовій формі та засвідчує свій підпис власною печаткою, а в електронній формі, - посвідчує власним кваліфікованим електронним підписом</p>			
4.	<p>Надсилає сформовані для видачі документи в електронній формі з накладеним кваліфікованим електронним підписом технічними засобами електронних комунікацій на вказану у заяві про внесення відомостей (змін до них) адресу електронної пошти або з використанням Єдиного державного вебпорталу електронних послуг, у тому числі через веб-сторінку Держгеокадастру</p>	Державний кадастровий реєстратор	В	Не пізніше чотирнадцятого робочого дня з дня реєстрації заяви
5.	<p>Передає витяг з Державного земельного кадастру про обмеження у використанні земель або рішення про відмову у внесенні відомостей (змін до них) до Державного земельного кадастру до спеціаліста відповідного структурного підрозділу Держгеокадастру для проставлення у системі документообігу позначки про виконання послуги та передачі його до центру надання адміністративних послуг</p>	Державний кадастровий реєстратор	В	Не пізніше чотирнадцятого робочого дня з дня реєстрації заяви
6.	<p>Проставляє у системі документообігу відповідного структурного підрозділу Держгеокадастру позначку про</p>	Спеціаліст відповідного структурного	В	Не пізніше чотирнадцятого робочого дня з

	виконання послуги та передає витяг з Державного земельного кадастру про обмеження у використанні земель або рішення про відмову у внесенні відомостей (змін до них) до Державного земельного кадастру до центру надання адміністративних послуг	підрозділу Головного управління Держгеокадастру у Вінницькій області		дня реєстрації заяви
7.	Видача замовнику витягу з Державного земельного кадастру про обмеження у використанні земель або рішення про відмову у внесенні відомостей (змін до них) до Державного земельного кадастру.	Адміністратор центру надання адміністративних послуг	<b>В</b>	В день звернення заявника після отримання витягу або рішення про відмову у внесенні відомостей (змін до них)
Загальна кількість днів надання послуги –				<b>14 робочих днів</b>
Загальна кількість днів надання послуги (передбачена законодавством) –				<b>14 робочих днів</b>

**Примітка:** дії або бездіяльність посадової особи Головного управління Держгеокадастру у Вінницькій області, адміністратора центру надання адміністративних послуг можуть бути оскаржені до суду в порядку, встановленому законом;

рішення, дії або бездіяльність Державного кадастрового реєстратора можуть бути оскаржені: до Держгеокадастру, у порядку, встановленому Кабінетом Міністрів України; до суду в порядку, встановленому Кодексом адміністративного судочинства України.

**Умовні позначки:** В – виконує; У – бере участь; П – погоджує; З – затверджує.

Панатюк Сергій Володимирович

0.2

33.03.23

01



Гу Держгеокадастру у Вінницькій області  
23 від 21.03.2023



## ЗАТВЕРДЖЕНО

Наказ Головного управління Держгеокадастру у  
Вінницькій області  
від 08.12.2022 № 132

(у редакції наказу Головного управління  
Держгеокадастру у Вінницькій області  
від 11.03.23 № 13)

## ТЕХНОЛОГІЧНА КАРТКА

адміністративної послуги з державної реєстрації меліоративної мережі  
(змін до відомостей про неї) з видачею витягу з Державного земельного кадастру

№ з/п	Етапи послуги	Відповідальна посадова особа і структурний підрозділ	Дія (В, У, П, З)	Термін виконання (днів)
1.	Прийняття пакета документів, поданих заявником із заявою в електронній формі технічними засобами електронних комунікацій з використанням електронного підпису, що базується на кваліфікованому сертифікаті електронного підпису, чи іншого альтернативного засобу електронної ідентифікації особи з використанням Єдиного державного вебпорталу електронних послуг, у тому числі через вебсторінку Держгеокадастру За допомогою програмного забезпечення Державного земельного кадастру заявнику повідомляється про прийняття заяви та присвоєний їй реєстраційний номер	Державний кадастровий реєстратор	В	В день надходження заяви з пакетом документів в електронній формі до відповідного структурного підрозділу Головного управління Держгеокадастру у Вінницькій області в порядку черговості
2.	Розглядає заяву разом з документами та перевіряє відповідність документів вимогам законодавства; електронний документ	Державний кадастровий реєстратор	В	Не пізніше тринадцятого робочого дня з дня реєстрації заяви
3.	У разі прийняття рішення про державну реєстрацію меліоративної мережі (змін до відомостей про неї) до Державного земельного кадастру виконує: за допомогою програмного забезпечення Державного земельного кадастру вносить відомості, які містить електронний документ, до Державного земельного кадастру та здійснює державну реєстрацію меліоративної мережі (внесення змін до відомостей про неї); накладає на документацію із землеустрою, яка подана заявником в електронній формі, кваліфікований електронний підпис;	Державний кадастровий реєстратор	В З	Не пізніше тринадцятого робочого дня з дня реєстрації заяви



	<p>формує витяг з Державного земельного кадастру про меліоративну мережу, складову частину меліоративної мережі за визначеною формою;</p> <p>оприлюднює інформацію про внесення відомостей до Державного земельного кадастру та відповідні відомості про об'єкти Державного земельного кадастру згідно з вимогами законодавства</p> <p>У разі прийняття рішення про надання відмови у державній реєстрації меліоративної мережі (змін до відомостей про неї) виконує:</p> <p>складання за допомогою програмного забезпечення Державного земельного кадастру протоколу проведення перевірки електронного документа;</p> <p>формування рішення про відмову у здійсненні державної реєстрації меліоративної мережі (змін до відомостей про неї) за визначеною формою</p> <p>Підписує документи у паперовій формі та засвідчує свій підпис власною печаткою, а в електронній формі, - посвідчує власним кваліфікованим електронним підписом</p>			
4.	<p>Надсилає сформовані для видачі документи в електронній формі з накладним кваліфікованим електронним підписом технічними засобами електронних комунікацій на вказану у заяві про внесення відомостей (змін до них) адресу електронної пошти або з використанням Єдиного державного вебпорталу електронних послуг, у тому числі через веб-сторінку Держгеокадастру</p>	Державний кадастровий реєстратор	<b>В</b>	Не пізніше чотирнадцятого робочого дня з дня реєстрації заяви
5.	<p>Передає витяг з Державного земельного кадастру про меліоративну мережу, складову частину меліоративної мережі або рішення про відмову у здійсненні державної реєстрації меліоративної мережі (змін до відомостей про неї) до спеціаліста відповідного структурного підрозділу Держгеокадастру для проставлення у системі документообігу позначки про виконання послуги та передачі його до центру надання адміністративних послуг</p>	Державний кадастровий реєстратор	<b>В</b>	Не пізніше чотирнадцятого робочого дня з дня реєстрації заяви
13.	<p>Проставляє у системі документообігу відповідного структурного підрозділу Головного управління Держгеокадастру у Вінницькій області позначку про виконання послуги та передає витяг з Державного земельного кадастру про меліоративну мережу, складову частину меліоративної</p>	Спеціаліст відповідного структурного підрозділу Головного управління Держгеокадастру	<b>В</b>	Не пізніше чотирнадцятого робочого дня з дня реєстрації заяви

	мережі або рішення про відмову у здійсненні державної реєстрації меліоративної мережі (змін до відомостей про неї) до центру надання адміністративних послуг	у Вінницькій області		
14.	Видас замовнику витяг з Державного земельного кадастру про меліоративну мережу, складову частину меліоративної мережі або рішення про відмову у здійсненні державної реєстрації меліоративної мережі (змін до відомостей про неї)	Адміністратор центру надання адміністративних послуг	В	В день звернення заявника після отримання витягу або рішення про відмову
Загальна кількість днів надання послуги –				14 робочих днів
Загальна кількість днів надання послуги (передбачена законодавством) –				14 робочих днів

**Примітка:** дії або бездіяльність посадової особи Головного управління Держгеокадастру у Вінницькій області, адміністратора центру надання адміністративних послуг можуть бути оскаржені до суду в порядку, встановленому законом,

рішення, дії або бездіяльність Державного кадастрового реєстратора можуть бути оскаржені: до Держгеокадастру, у порядку, встановленому Кабінетом Міністрів України, до суду в порядку, встановленому Кодексом адміністративного судочинства України.

**Умовні позначки:** В – виконує; У – бере участь; П – погоджує; З – затверджує.







## ЗАТВЕРДЖЕНО

Наказ Головного управління Держгеокадастру у  
Вінницькій області  
від 08.12.2022 № 132

(у редакції наказу Головного управління  
Держгеокадастру у Вінницькій області  
від 11.05.23 № 215)

## ТЕХНОЛОГІЧНА КАРТКА

адміністративної послуги з державної реєстрації складової частини меліоративної мережі  
(змін до відомостей про неї) з видачею витягу з Державного земельного кадастру

№ з/п	Етапи послуги	Відповідальна посадова особа і структурний підрозділ	Дія (В, У, П, З)	Термін виконання (днів)
1.	Прийняття пакета документів, поданих заявником із заявою в електронній формі технічними засобами електронних комунікацій з використанням електронного підпису, що базується на кваліфікованому сертифікаті електронного підпису, чи іншого альтернативного засобу електронної ідентифікації особи з використанням Єдиного державного вебпорталу електронних послуг, у тому числі через вебсторінку Держгеокадастру За допомогою програмного забезпечення Державного земельного кадастру заявнику повідомляється про прийняття заяви та присвоєний їй реєстраційний номер	Державний кадастровий реєстратор	В	В день надходження заяви з пакетом документів в електронній формі до відповідного структурного підрозділу Головного управління Держгеокадастру у Вінницькій області в порядку черговості
2.	Розглядає заяву разом з документами та перевіряє відповідність документів вимогам законодавства; електронний документ	Державний кадастровий реєстратор	В	Не пізніше тринадцятого робочого дня з дня реєстрації заяви
3.	У разі прийняття рішення про державну реєстрацію складової частини меліоративної мережі (змін до відомостей про неї) до Державного земельного кадастру виконує: за допомогою програмного забезпечення Державного земельного кадастру вносить відомості, які містить електронний документ, до Державного земельного кадастру та здійснює державну реєстрацію складової частини меліоративної мережі (змін до відомостей про неї); накладає на документацію із землеустрою, яка подана заявником в електронній формі, кваліфікований електронний підпис;	Державний кадастровий реєстратор	В З	Не пізніше тринадцятого робочого дня з дня реєстрації заяви



	<p>формує витяг з Державного земельного кадастру про меліоративну мережу, складову частину меліоративної мережі за визначеною формою;</p> <p>оприлюднює інформацію про внесення відомостей до Державного земельного кадастру та відповідні відомості про об'єкти Державного земельного кадастру згідно з вимогами законодавства</p> <p>У разі прийняття рішення про надання відмови у державній реєстрації складової частини меліоративної мережі (змін до відомостей про неї) виконує:</p> <p>складання за допомогою програмного забезпечення Державного земельного кадастру протоколу проведення перевірки електронного документа;</p> <p>формування рішення про відмову у здійсненні державної реєстрації складової частини меліоративної мережі (змін до відомостей про неї) за визначеною формою</p> <p>Підписує документи у паперовій формі та засвідчує свій підпис власною печаткою, а в електронній формі, - посвідчує власним кваліфікованим електронним підписом</p>			
4.	<p>Надсилає сформовані для видачі документи в електронній формі з накладеним кваліфікованим електронним підписом технічними засобами електронних комунікацій на вказану у заяві про внесення відомостей (змін до них) адресу електронної пошти або з використанням Єдиного державного вебпорталу електронних послуг, у тому числі через веб-сторінку Держгеокадастру</p>	Державний кадастровий реєстратор	В	Не пізніше чотирнадцятого робочого дня з дня реєстрації заяви
5.	<p>Передає витяг з Державного земельного кадастру про меліоративну мережу, складову частину меліоративної мережі або рішення про відмову у здійсненні державної реєстрації складової частини меліоративної мережі (змін до відомостей про неї) до спеціаліста відповідного структурного підрозділу Держгеокадастру для проставлення у системі документообігу позначки про виконання послуги та передачі його до центру надання адміністративних послуг</p>	Державний кадастровий реєстратор	В	Не пізніше чотирнадцятого робочого дня з дня реєстрації заяви
13.	<p>Проставляє у системі документообігу відповідного структурного підрозділу Головного управління Держгеокадастру у Вінницькій області позначку про виконання послуги та передає витяг з Державного земельного кадастру про меліоративну</p>	Спеціаліст відповідного структурного підрозділу Головного управління	В	Не пізніше чотирнадцятого робочого дня з дня реєстрації заяви

	мережу, складову частину меліоративної мережі або рішення про відмову у здійсненні державної реєстрації складової частини меліоративної мережі (змін до відомостей про неї) до центру надання адміністративних послуг	Держгеокадастру у Вінницькій області		
14.	Видає замовнику витяг з Державного земельного кадастру про меліоративну мережу, складову частину меліоративної мережі або рішення про відмову у здійсненні державної реєстрації складової частини меліоративної мережі (змін до відомостей про неї)	Адміністратор центру надання адміністративних послуг	В	В день звернення заявника після отримання витягу або рішення про відмову
Загальна кількість днів надання послуги –				14 робочих днів
Загальна кількість днів надання послуги (передбачена законодавством) –				14 робочих днів

**Примітка:** дії або бездіяльність посадової особи Головного управління Держгеокадастру у Вінницькій області, адміністратора центру надання адміністративних послуг можуть бути оскаржені до суду в порядку, встановленому законом;

рішення, дії або бездіяльність Державного кадастрового реєстратора можуть бути оскаржені до Держгеокадастру, у порядку, встановленому Кабінетом Міністрів України; до суду в порядку, встановленому Кодексом адміністративного судочинства України.

*Умовні позначки: В – виконує; У – бере участь; П – погоджує; З – затверджує.*





## ЗАТВЕРДЖЕНО

Наказ Головного управління Держгеокадастру у  
Вінницькій області  
від 08.12.2022 № 132  
(у редакції наказу Головного управління  
Держгеокадастру у Вінницькій області  
від 07.12.2023 № 225)

## ТЕХНОЛОГІЧНА КАРТКА

адміністративної послуги з надання відомостей з Державного земельного кадастру у формі  
витягу з Державного земельного кадастру про меліоративну мережу, складову частину  
меліоративної мережі

№ з/п	Етапи послуги	Відповідальна посадова особа і структурний підрозділ	Дія (В, У, П, З)	Термін виконання (днів)
1.	Прийом та реєстрація заяви суб'єкта звернення в центрі надання адміністративних послуг (крім заяв в електронній формі, поданих технічними засобами електронних комунікацій з використанням електронного підпису, що базується на кваліфікованому сертифікаті електронного підпису, чи іншого альтернативного засобу електронної ідентифікації особи через Публічну кадастрову карту або з використанням Єдиного державного вебпорталу електронних послуг, у тому числі через веб-сторінку Держгеокадастру)	Адміністратор центру надання адміністративних послуг	В	В день надходження
2.	Передача заяви відповідному структурному підрозділу Головного управління Держгеокадастру у Вінницькій області	Адміністратор центру надання адміністративних послуг	В	Не пізніше наступного робочого дня після отримання
3.	Реєстрація заяви у системі документообігу відповідного структурного підрозділу Головного управління Держгеокадастру у Вінницькій області, передача документів до Державного кадастрового реєстратора	Спеціаліст відповідного структурного підрозділу Головного управління Держгеокадастру у Вінницькій області	В	Протягом одного робочого дня (заяви реєструються у відповідному структурному підрозділі Головного управління Держгеокадастру у Вінницькій області в день їх



				надходження в порядку черговості)
4.	<p>Прийняття заяви в електронній формі, поданої технічними засобами електронних комунікацій з використанням електронного підпису, що базується на кваліфікованому сертифікаті електронного підпису, чи іншого альтернативного засобу електронної ідентифікації особи через Публічну кадастрову карту або з використанням Єдиного державного вебпорталу електронних послуг, у тому числі через веб-сторінку Держгеокадастру</p> <p>За допомогою програмного забезпечення Державного земельного кадастру заявнику повідомляється про прийняття заяви та присвоєний їй реєстраційний номер</p>	Державний кадастровий реєстратор	В	В день надходження заяви в електронній формі до відповідного структурного підрозділу Головного управління Держгеокадастру у Вінницькій області в порядку черговості
5.	<p>У разі подання заяви в електронній формі технічними засобами електронних комунікацій програмним забезпеченням Державного земельного кадастру в режимі реального часу в автоматизованому порядку формуються заява про надання відомостей з Державного земельного кадастру, а також витяг з Державного земельного кадастру або повідомлення про відмову в наданні таких відомостей, які надсилаються заявникові в електронній формі технічними засобами електронних комунікацій на вказану у зверненні адресу електронної пошти або з використанням Єдиного державного вебпорталу електронних послуг, у тому числі через веб-сторінку Держгеокадастру. У цьому випадку формування документа у паперовій формі не здійснюється</p>	За допомогою програмного забезпечення Державного земельного кадастру.	В	В режимі реального часу під час подання заяви в електронній формі
6.	<p>Внесення до Державного земельного кадастру даних:</p> <p>1) реєстраційний номер заяви (запиту);</p> <p>2) дата реєстрації заяви (запиту);</p>	Державний кадастровий реєстратор	В	В день реєстрації заяви у відповідному структурному підрозділі

	<p>3) відомості про особу, яка звернулася із заявою (запитом);</p> <p>4) кадастровий номер (за наявності) та місцезнаходження земельної ділянки або дані про інший об'єкт Державного земельного кадастру, щодо якого здійснено запит;</p> <p>5) підстави для надання відповідної інформації з посиланням на норму закону, яка передбачає право відповідного органу державної влади, органу місцевого самоврядування запитувати таку інформацію, а також реквізити справи, у зв'язку з якою виникла потреба в отриманні інформації (якщо запит здійснено органом державної влади, органом місцевого самоврядування);</p> <p>6) відомості про оплату послуг з надання відомостей з Державного земельного кадастру або про їх безоплатне надання з посиланням на відповідну норму закону;</p> <p>7) відомості про Державного кадастрового реєстратора, який прийняв заяву (запит)</p> <p>Створення електронної форми заяви у Державному земельному кадастрі</p>			Головного управління Держгеокадастру у Вінницькій області
7.	<p>Формування витягу з Державного земельного кадастру про меліоративну мережу, складову частину меліоративної мережі за визначеною формою за допомогою програмного забезпечення Державного земельного кадастру або формування повідомлення про відмову у наданні відомостей з Державного земельного кадастру за визначеною формою за допомогою програмного забезпечення Державного земельного кадастру</p>	Державний кадастровий реєстратор	В	В день реєстрації заяви у відповідному структурному підрозділі Головного управління Держгеокадастру у Вінницькій області
8.	<p>Передача витягу з Державного земельного кадастру про меліоративну мережу, складову частину меліоративної мережі у паперовій формі або повідомлення про відмову у наданні відомостей з Державного земельного кадастру у паперовій формі до спеціаліста відповідного структурного підрозділу Головного управління Держгеокадастру у Вінницькій області для проставлення у системі</p>	Державний кадастровий реєстратор	В	В день реєстрації заяви у відповідному структурному підрозділі Головного управління Держгеокадастру у Вінницькій області



	документообігу позначки про виконання послуги та передачі його до центру надання адміністративних послуг			
9.	Проставлення у системі документообігу відповідного структурного підрозділу Головного управління Держгеокадастру у Вінницькій області позначки про виконання послуги та передача витягу з Державного земельного кадастру про меліоративну мережу, складову частину меліоративної мережі у паперовій формі або повідомлення про відмову у наданні відомостей з Державного земельного кадастру у паперовій формі до центру надання адміністративних послуг	Спеціаліст відповідного структурного підрозділу Головного управління Держгеокадастру у Вінницькій області	В	В день реєстрації заяви у відповідному структурному підрозділі Головного управління Держгеокадастру у Вінницькій області
10.	Видача замовнику витягу з Державного земельного кадастру про меліоративну мережу, складову частину меліоративної мережі у паперовій формі або повідомлення про відмову у наданні відомостей з Державного земельного кадастру у паперовій формі Заява про надання відомостей у паперовому вигляді підписується заявником під час видачі йому витягу або повідомлення про відмову у наданні відомостей з Державного земельного кадастру	Адміністратор центру надання адміністративних послуг	В	В день звернення заявника після отримання витягу з Державного земельного кадастру або повідомлення про відмову у наданні відомостей з Державного земельного кадастру
Загальна кількість днів надання послуги –				1 робочий день
Загальна кількість днів надання послуги (передбачена законодавством) –				1 робочий день

**Примітка:** дії або бездіяльність посадової особи Головного управління Держгеокадастру у Вінницькій області, адміністратора центру надання адміністративних послуг можуть бути оскаржені до суду в порядку, встановленому законом;

рішення, дії або бездіяльність Державного кадастрового реєстратора можуть бути оскаржені до Головного управління Держгеокадастру у Вінницькій області на території дії повноважень відповідного Державного кадастрового реєстратора, а також до Держгеокадастру, у порядку, встановленому Кабінетом Міністрів України, до суду в порядку, встановленому Кодексом адміністративного судочинства України.

Умовні позначки: В – виконує, У – бере участь, П – погоджує, З – затверджує.



## ЗАТВЕРДЖЕНО


Наказ Головного управління Держгеокадастру у  
Вінницькій області  
від 08.12.2022 № 132

(у редакції наказу Головного управління  
Держгеокадастру у Вінницькій області  
від 11.12.2022 № 133)

## ТЕХНОЛОГІЧНА КАРТКА

адміністративної послуги з надання відомостей з Державного земельного кадастру у формі  
витягу з Державного земельного кадастру про землі в межах території територіальної  
громади

№ п/п	Етапи послуги	Відповідальна посадова особа і структурний підрозділ	Дія (В, У, П, З)	Термін виконання (днів)
1.	Прийом та реєстрація заяви суб'єкта звернення в центрі надання адміністративних послуг (крім заяв в електронній формі, поданих технічними засобами електронних комунікацій з використанням електронного підпису, що базується на кваліфікованому сертифікаті електронного підпису, чи іншого альтернативного засобу електронної ідентифікації особи через Публічну кадастрову карту або з використанням Єдиного державного вебпорталу електронних послуг, у тому числі через веб-сторінку Держгеокадастру)	Адміністратор центру надання адміністративних послуг	В	В день надходження
2.	Передача заяви відповідному структурному підрозділу Головного управління Держгеокадастру у Вінницькій області	Адміністратор центру надання адміністративних послуг	В	Не пізніше наступного робочого дня після отримання
3.	Реєстрація заяви у системі документообігу відповідного структурного підрозділу Головного управління Держгеокадастру у Вінницькій області, передача документів до Державного кадастрового реєстратора	Спеціаліст відповідного структурного підрозділу Головного управління Держгеокадастру у Вінницькій області	В	Протягом одного робочого дня (заяви реєструються у відповідному структурному підрозділі Головного управління Держгеокадастру у Вінницькій області в день їх



				надходження в порядку черговості)
4.	<p>Прийняття заяви в електронній формі, поданої технічними засобами електронних комунікацій з використанням електронного підпису, що базується на кваліфікованому сертифікаті електронного підпису, чи іншого альтернативного засобу електронної ідентифікації особи через Публічну кадастрову карту або з використанням Єдиного державного вебпорталу електронних послуг, у тому числі через веб-сторінку Держгеокадастру</p> <p>За допомогою програмного забезпечення Державного земельного кадастру заявнику повідомляється про прийняття заяви та присвоєний їй реєстраційний номер</p>	Державний кадастровий реєстратор	В	В день надходження заяви в електронній формі до відповідного структурного підрозділу Головного управління Держгеокадастру у Вінницькій області в порядку черговості
5.	<p>У разі подання заяви в електронній формі технічними засобами електронних комунікацій програмним забезпеченням Державного земельного кадастру в режимі реального часу в автоматизованому порядку формується заява про надання відомостей з Державного земельного кадастру, а також витяг з Державного земельного кадастру або повідомлення про відмову в наданні таких відомостей, які надсилаються заявникові в електронній формі технічними засобами електронних комунікацій на вказану у зверненні адресу електронної пошти або з використанням Єдиного державного вебпорталу електронних послуг, у тому числі через веб-сторінку Держгеокадастру. У цьому випадку формування документів у паперовій формі не здійснюється</p>	За допомогою програмного забезпечення Державного земельного кадастру.	В	В режимі реального часу під час подання заяви в електронній формі
6.	<p>Внесення до Державного земельного кадастру даних:</p> <p>1) реєстраційний номер заяви (запиту);</p> <p>2) дата реєстрації заяви (запиту);</p>	Державний кадастровий реєстратор	В	В день реєстрації заяви у відповідному структурному підрозділі

	<p>3) відомості про особу, яка звернулася із заявою (запитом);</p> <p>4) кадастровий номер (за наявності) та місцезнаходження земельної ділянки або дані про інший об'єкт Державного земельного кадастру, щодо якого здійснено запит;</p> <p>5) підстави для надання відповідної інформації з посиланням на норму закону, яка передбачає право відповідного органу державної влади, органу місцевого самоврядування запитувати таку інформацію, а також реквізити справи, у зв'язку з якою виникла потреба в отриманні інформації (якщо запит здійснено органом державної влади, органом місцевого самоврядування);</p> <p>6) відомості про оплату послуг з надання відомостей з Державного земельного кадастру або про їх безоплатне надання з посиланням на відповідну норму закону;</p> <p>7) відомості про Державного кадастрового реєстратора, який прийняв заяву (запит)</p> <p>Створення електронної форми заяви у Державному земельному кадастрі</p>			<p>Головного управління Держгеокадастру у Вінницькій області</p>
7.	<p>Формування витягу з Державного земельного кадастру про землі в межах території територіальної громади за визначеною формою за допомогою програмного забезпечення Державного земельного кадастру</p> <p>або</p> <p>формування повідомлення про відмову у наданні відомостей з Державного земельного кадастру за визначеною формою за допомогою програмного забезпечення Державного земельного кадастру</p>	<p>Державний кадастровий реєстратор</p>	В	<p>В день реєстрації заяви у відповідному структурному підрозділі Головного управління Держгеокадастру у Вінницькій області</p>
8.	<p>Передача витягу з Державного земельного кадастру про землі в межах території територіальної громади у паперовій формі або повідомлення про відмову у наданні відомостей з Державного земельного кадастру у паперовій формі до спеціаліста відповідного структурного підрозділу Головного управління Держгеокадастру у Вінницькій області для представлення у системі</p>	<p>Державний кадастровий реєстратор</p>	В	<p>В день реєстрації заяви у відповідному структурному підрозділі Головного управління Держгеокадастру у Вінницькій області</p>



	документообігу позначки про виконання послуги та передачі його до центру надання адміністративних послуг			
9.	Проставаєння у системі документообігу відповідного структурного підрозділу Головного управління Держгеокадастру у Вінницькій області позначки про виконання послуги та передача витягу з Державного земельного кадастру про землі в межах території територіальної громади у паперовій формі або повідомлення про відмову у наданні відомостей з Державного земельного кадастру у паперовій формі до центру надання адміністративних послуг	Спеціаліст відповідного структурного підрозділу Головного управління Держгеокадастру у Вінницькій області	<b>В</b>	В день реєстрації заяви у відповідному структурному підрозділі Головного управління Держгеокадастру у Вінницькій області
10.	Видача замовнику витягу з Державного земельного кадастру про землі в межах території територіальної громади у паперовій формі або повідомлення про відмову у наданні відомостей з Державного земельного кадастру у паперовій формі Заява про надання відомостей у паперовому вигляді підписується заявником під час видачі йому витягу або повідомлення про відмову у наданні відомостей з Державного земельного кадастру	Адміністратор центру надання адміністративних послуг	<b>В</b>	В день звернення заявника після отримання витягу з Державного земельного кадастру або повідомлення про відмову у наданні відомостей з Державного земельного кадастру
Загальна кількість днів надання послуги –				1 робочий день
Загальна кількість днів надання послуги (передбачена законодавством) –				1 робочий день

**Примітка:** дії або бездіяльність посадової особи Головного управління Держгеокадастру у Вінницькій області, адміністратора центру надання адміністративних послуг можуть бути оскаржені до суду в порядку, встановленому законом;

рішення, дії або бездіяльність Державного кадастрового реєстратора можуть бути оскаржені до Головного управління Держгеокадастру у Вінницькій області на території дії повноважень відповідного Державного кадастрового реєстратора, а також до Держгеокадастру, у порядку, встановленому Кабінетом Міністрів України; до суду в порядку, встановленому Кодексом адміністративного судочинства України.

*Умовні позначки: В – виконує, У – бере участь, П – погоджує, З – затверджує.*